

Leitarskipulag fjöruleit drög




Hugsað til að auðvelda leitarskipulag frá Þerney norður um inn í Hvalfjarðarbotn.

Björgunarsveitin Kjölur 2007 – 2008, WWW.BJSVKJOLUR.IS (pdf skjal)

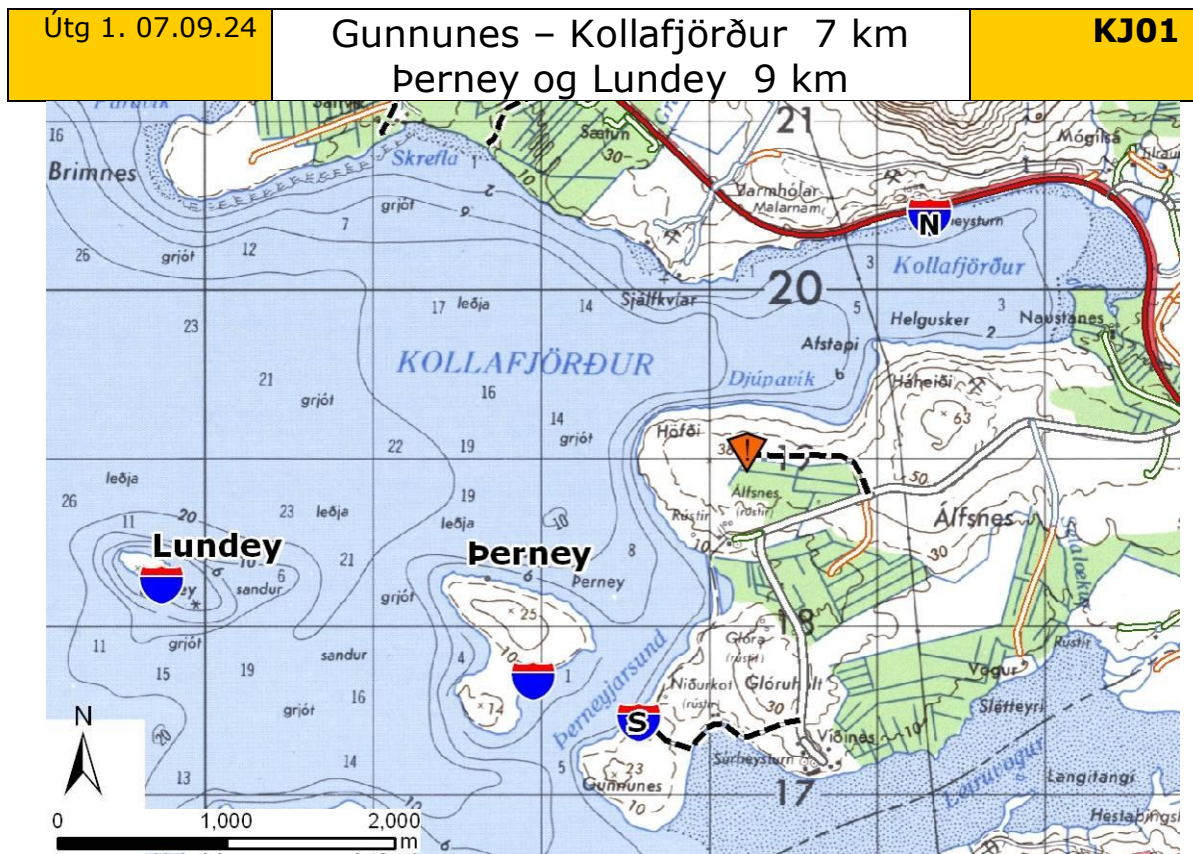
Skýringar:

Útgáfa og hvenær unnið	Upphafs og endapunktur svæðis og lengd í km	Númer svæðis
------------------------	---	--------------

Kort frá Landmælingum Íslands

Mörk	Tákn  S , syðri mörk svæðis og N , nyrðri mörk svæðis. Skipting svæða er miðuð fyrst og fremst við góðar aðstæður til að sjósetja slöngubát á kerru. Einnig að gott athafnarými sé til staðar fyrir ökutæki. Ekki er tekið beint tillit til lengdar og einkenna hvers svæðis. Mörk miða því frekar við vegslóð niður í fjöru heldur en ákveðin kennileiti
Lýsing	Gróf lýsing á staðháttum.
Leit	Aðstæður til leitar, sem oft eru háðar sjólagi og sjávarstöðu á hverjum tíma. Yfirleitt verður að nota gönguhópa samhliða leit á bátum. Útsýni af bökkum er víða gott. Þar sem er mikið útfiri stækkar leitarsvæðið til muna. Hjálmar nauðsynlegir, í sumum tilfellum flotgallar fyrir göngufólk, vesti og línur.
Aðkoma	Tákn  þægileg aðkoma ökutæja og báta og landing, en ekki hægt að sjósetja. Stutt niður í fjöru. Svört strikálína sýnir vegslóðir. Nöfn og símanúmer landeigenda þar sem við á.
Hættur	Helstu hættur  á hverju svæði fyrir sig, bæði fyrir gönguhópa og báta. Sker og grynningar eru á öllum leitarsvæðum, í mismiklum mæli þó. Ræðst mikið af sjólagi og sjávarstöðu.
Annað	Aðrar gagnlegar upplýsingar.

Gerð er sérstaklega grein fyrir eyjum á leitarsvæðunum.



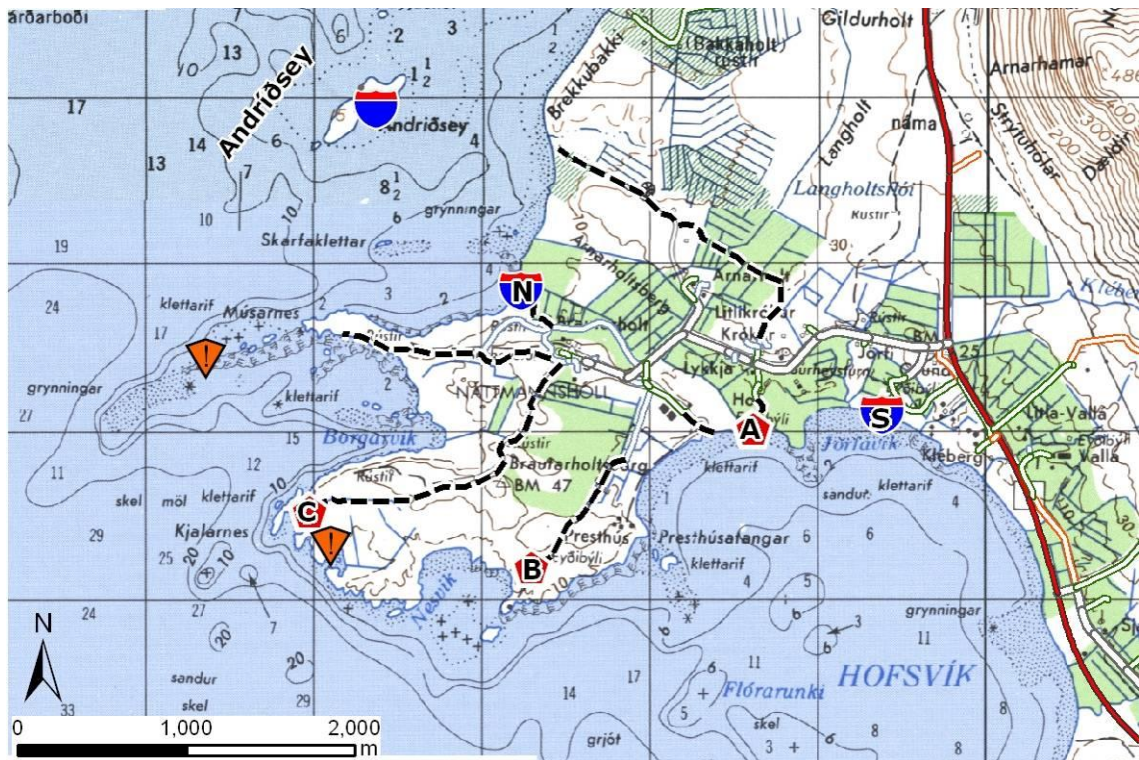
Mörk	S, Gunnunes, við enda slóðar sunnan Perneyjarsunds. Aðkoma eftir vegi sem liggur til vesturs, rétt norðan Víðiness. Hlið er á veginum við gatnamótin. N, Kollafjörður, vesturkrikin á eyrinni í norðanverðum Kollafirði. Aðkoma við þjóðveg 1.
Lýsing	Sjárhamrar og stórgrýtt fjara, nema í Perneyjarsundi og Kollafjarðarbotni, þar eru sendnar fjörur.
Leit	Bátar og gönguhópar. Ekki erfitt leitarsvæði fyrir utan afgirt skotsvæði á Álfsnesi. Kajakar henta á leirum í Kollafjarðarbotni
Aðkoma	Engin önnur sérstök aðkoma
Hættur	Stöku grynningar og sker, skotsvæði á Álfsnesi (sjá hér að neðan).
Annað	Tvö afgirt og læst skotsvæði á norðanverðu Álfsnesi. Vestast er Skotfélag Reykjavíkur, Guðmundur Kr. Gíslason 893-1231 WWW.SR.IS og innan við það er svæði Skotveiðifélags Reykjavíkur og nágrennis, Fannar Bergsson 861-7291 WWW.SKOTREYN.ORG

Perney 4 km hringur	Góð landing suðaustan í eyggi gegnt S, fjaran í eyggi grýtt og stórgrýtt. Kofi er í eyggi. Ath. flotpallur liggur fyrir akkerum rétt utan við landingu á eyggi. Leiðin kringum eygna er um 4 km.
------------------------	--

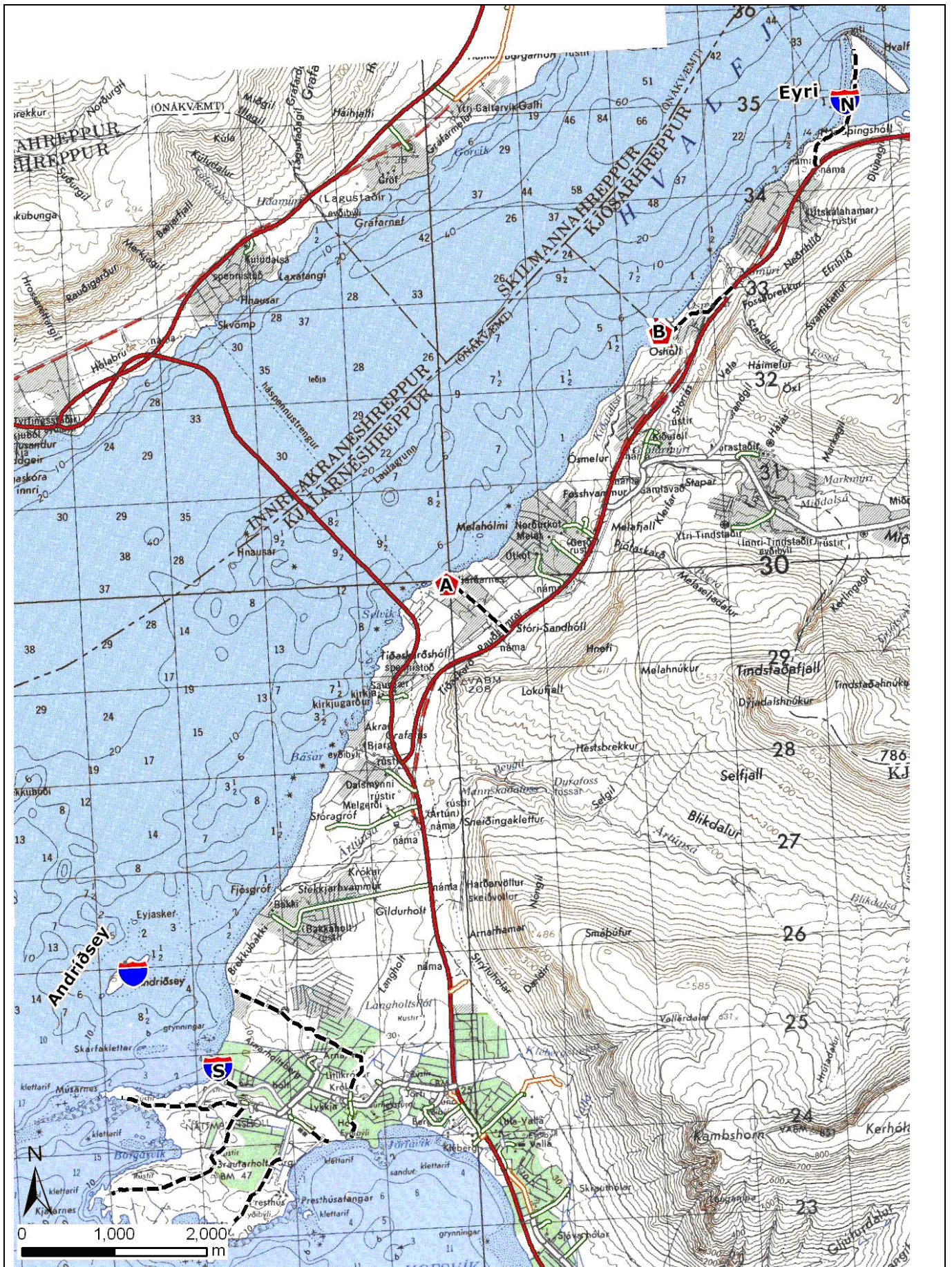
Lundey 2 km hringur	Engin góð landing, skárst að sunnanverðu, stórgrýtt fjara, ólæstur kofi í eyggi. Leiðin kringum eygna tæpir 2 km.
------------------------	---



Mörk	S, Kollafjörður, vesturkrikinn á eyrinni í norðanverðum Kollafirði. Aðkoma við þjóðveg 1. N, Grundarhverfi, steypuflekar í fjöru. Aðkoma eftir slóð norðan við Esjugrund 55.
Lýsing	Sand- og malarfjörur með lágum bökkum, fyrir botni Kollafjarðar og Hofsvíkur. Lóðréttir sjávarhamrar með stórgrýttri fjöru annars staðar.
Leit	Bátar, kajakar og gönguhópar. Kajakar henta á grynninga- og skerjasvæði frá Brimnesi að Sjávarhólum. Víða gott útsýni af sjávarhömrum. Á stórstraumsfjöru koma sker í ljós í mynni Hofsvíkur, sem tilheyrta leitarsvæði.
Aðkoma	A, slóð frá Móum, landeig. Eyrún Á. Bergsdóttir 566-6018 B, við bílastæði við þjóðveg 1 mótis við Sjávarhóla.
Hættur	Varasöm sker og grynningar víða, sérstaklega við Sjálfkvía neðan Móabergs og á svæðinu frá Brimnesi að Grundarhverfi. Smithætta af sláturúrgangi í sjó í austurkrika Hofsvíkar, skammt suður af bílastæði við B.
Annað	Skot- og æfingasvæði lögreglu við Saltvík. Stofnbú og sláturhús frá Stjórnugrís á Saltvík/Brimnesi – takmarkaður aðgangur, eigandi Geir Gunnar Geirsson 690-3533



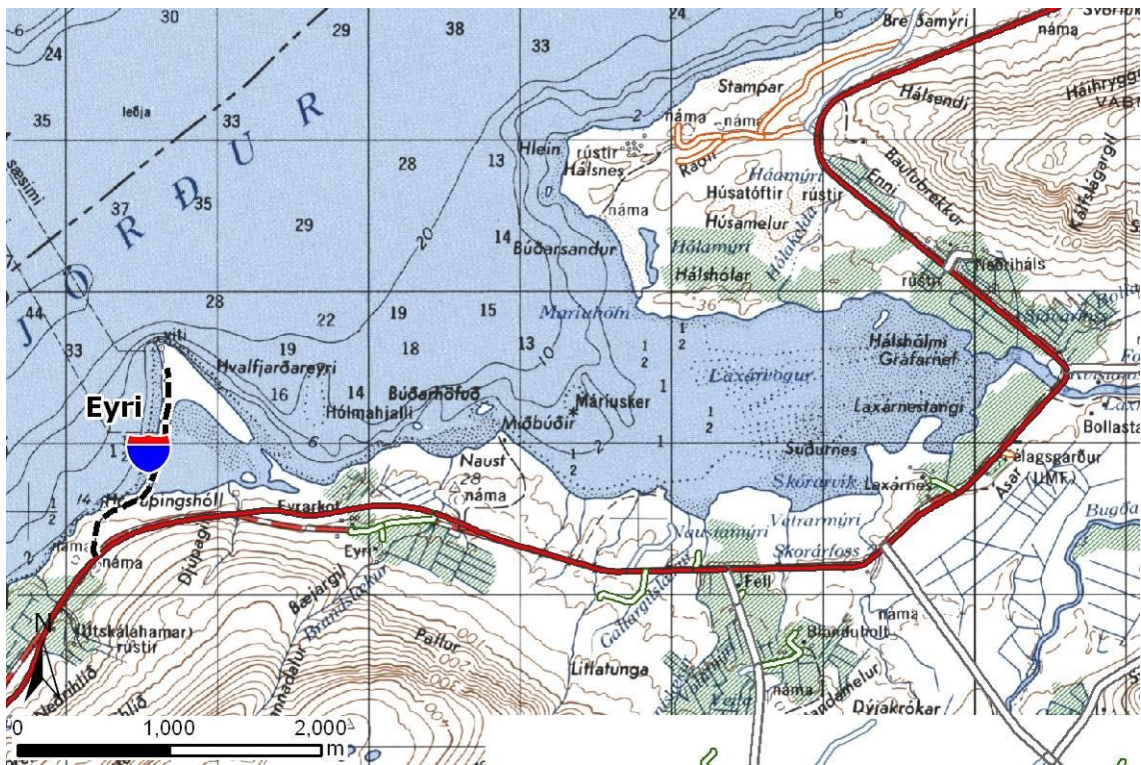
Mörk	<p>S, Grundarhverfi, steypuflekar í fjöru. Aðkoma eftir slóð norðvestan við Esjugrund 55.</p> <p>N, Brautarholt við enda slóðar norðan við svínabú. Aðkoma eftir slóð út á tún norðan við svínabú. Stórt frárennslisrör liggur þar út í fjöru. Leyfi landeig. Björn Jónsson 566-6047/892-3042.</p>
Lýsing	Sand- og malarfjörur í vikum, annars staðar sjávarhamrar og klettur. Mörg sker og klettur.
Leit	Bátar, kajakar og gönguhópar. Víða erfitt og hættulegt yfirferðar bæði fyrir gönguhópa og báta. Brimar víða og brot, fer eftir sjávarstöðu og sjólagi. Á stórstraumsfjöru koma sker og grynningar í ljós langt frá landi, m.a. út af Presthúsátanga við Nesvík og Músanes.
Aðkoma	<p>A, slóð í suður frá Lykkju (styttra og hægt að sjósetja), eða farin slóð fram hjá Hjassa, (þar er möguleiki að sjósetja).</p> <p>B, vegur út í hús í Nesvík. Ath læst hlið.</p> <p>Landeig. Björn Jónsson 566-6047/892-3042.</p> <p>C, slóð út á Kjalarnestá, í suður frá Brautarholtskirkju. Ath læst hlið Golfvöllur.</p> <p>Landeig. Bjarni Pálsson 695-6411.</p>
Hættur	Mörg varasöm sker og sprungnir sjávarhamrar, brim og brotsjóir við visst sjólag. Sérstaklega við Músarnes og syðst á Kjalarnesinu. Berg víða laust í sér.
Annað	Gert er ráð fyrir því að Andríðisey tilheyri næsta svæði: Brautarholt – Eyri.



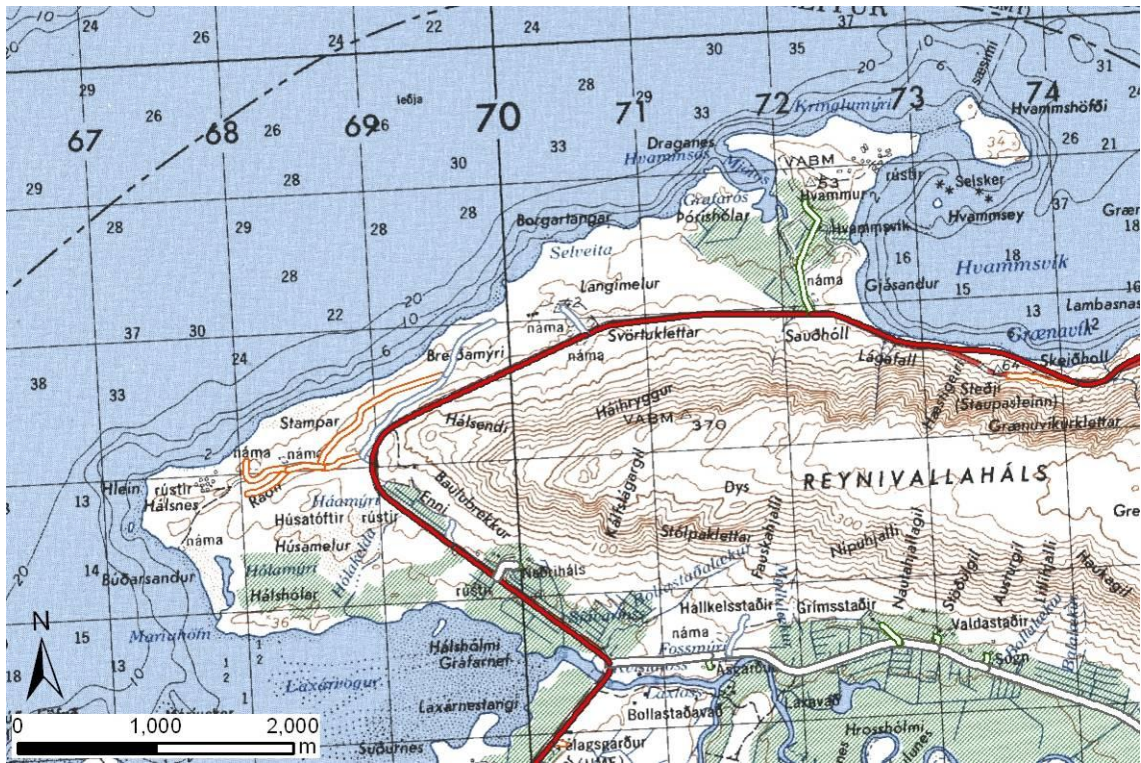
Utg 1. 07.09.24	Brautarholt – Eyri 13 km	KJ04
--------------------	---------------------------------	-------------

Mörk	S , Brautarholt, við enda slóðar norðan við svínabú. Aðkoma eftir slóð út á tún norðan við svínabú. Stórt frárennslisrör liggur þar út í fjöru. N , Eyri, sjómerki fyrir miðri eyri að vestanverðu. Aðkoma eftir ómerktum afleggjara frá þjóðvegi, 3.5 km í norður frá brú á Kiðafellsá
Lýsing	Skiptast á háir og lágir bakkar, malarfjörur og stórgrýti, lítið vogskorin strönd. Sker aðallega á syðri hluta svæðis.
Leit	Bátar, gönguhópar. Gott útsýni af bökkum. Leitarsvæðið of langt fyrir gönguhópa, þarf líklega að skipta því frekar upp. Milli Hnausaskers, í miðjum Hvalfirði og Saurbæjar eru sker, sem koma í ljós á stórstraumsfjöru – tilheyra leitarsvæði?.
Aðkoma	A , við Hjarðarnes. Heimreið með nokkrum hliðum. Landeig. Sigursteinn Józefsson 554-3883/866-8000 B , við Kiðafellsá að norðanverðu. Beygt af þjóðvegi við Fossabrekkur, farið eftir slóð yfir tún og niður á bakka. Hlið á leiðinni og eitt læst. Frekar löng leið og ekki góður vegur. Landeig. Sigurbjörn Hjaltason 896 6984
Hættur	Varasöm sker aðallega milli Hjarðarness og Brautarholts. Nyrst á svæðinu getur verið hætta á hruni úr sjávarkömbum, þar sem þeir slúta yfir.
Annað	Boðar og sker á miðjum Hvalfirði sjá sjókort, þarf leit þar ??

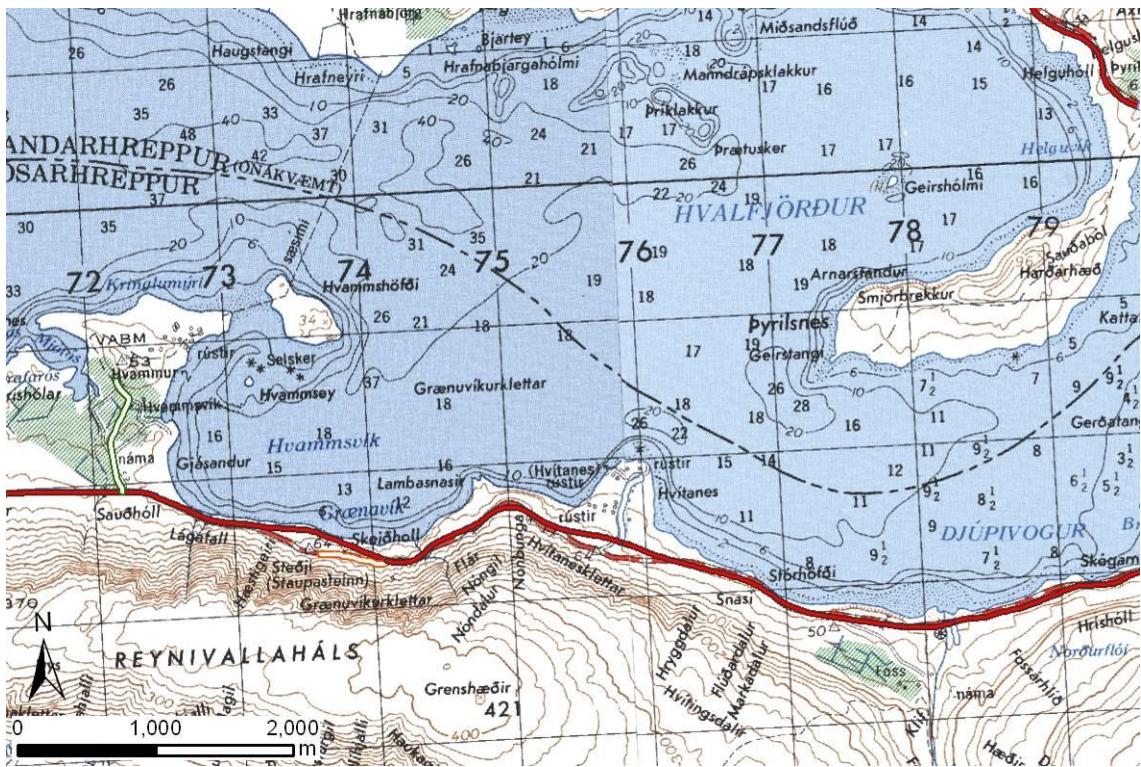
Andríðsey 2 km hringur	Lending er miðsvæðis að sunnanverðu, þar er bauja. Einnig má koma að á norðvestur enda eyjarinnar. Fjaran er grýtt og sjávarklettar, grynningar og sker ná talsvert út frá eyjunni. Eyja í einkaeign. Kofi er í eyjunni og æðarvarp, viðkvæmt mál á varptíma, frá enda maí til júní. Það verður að hafa samband við landeig., Björn Jónsson 892 3042 eða Bjarni Pálsson 695-6411.
---------------------------	--



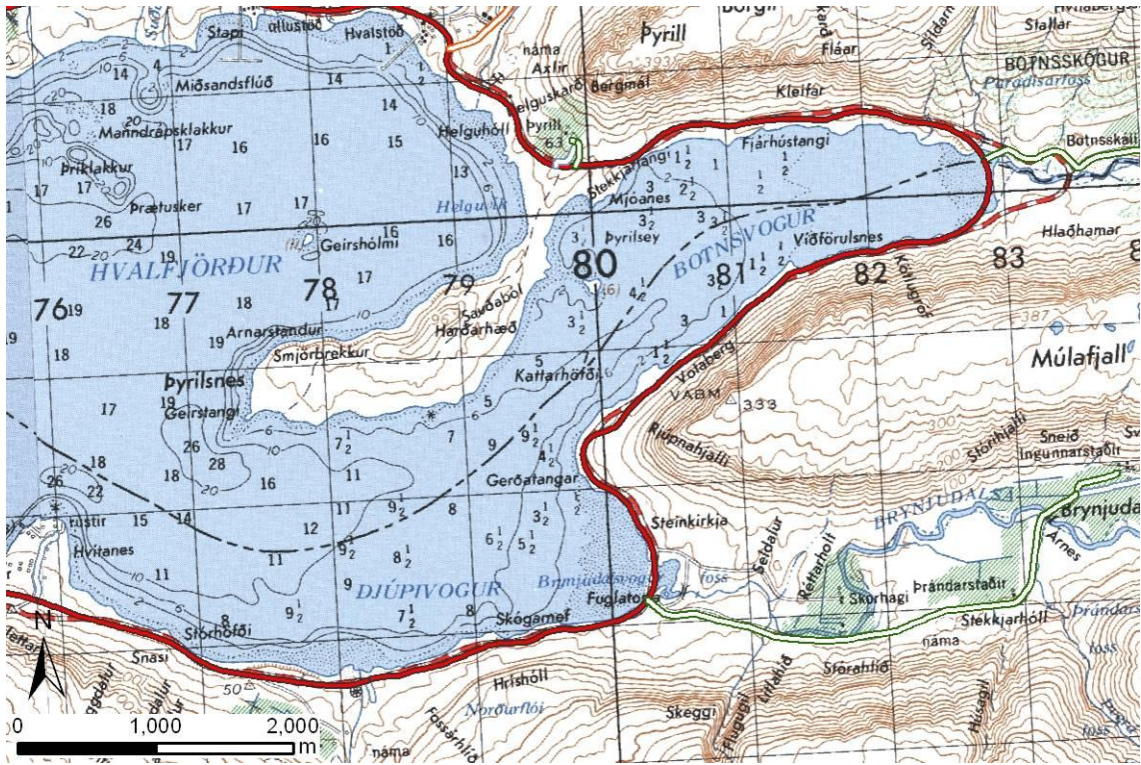
Mörk	
Lýsing	
Leit	
Aðkoma	
Hættur	
Annað	



Mörk	
Lýsing	
Leit	
Aðkoma	
Hættur	
Annað	



Mörk	
Lýsing	
Leit	
Aðkoma	
Hættur	
Annað	



Mörk	
Lýsing	
Leit	
Aðkoma	
Hættur	
Annað	