

Leitarskipulag fjöruleit




Hugsað til að auðvelda leitarskipulag við Kjalarnes, frá Þerney að Hvalfjarðareyri.

Björgunarsveitin Kjölur <https://xn--kjlur-kua.is> (pdf skjal)

Skýringar:

Útgáfa og hvenær unnið	Upphafs og endapunktur svæðis og lengd í km	Númer svæðis
------------------------	---	--------------

Kort frá Landmælingum Íslands

Mörk	Tákn  S , syðri mörk svæðis og N , nyrðri mörk svæðis. Skipting svæða er fyrst og fremst miðuð við góðar aðstæður til að sjósetja minni sjótæki á kerru. Einnig að gott athafnarými sé til staðar fyrir ökutæki. Ekki er tekið beint tillit til lengdar og einkenna hvers svæðis. Mörk miða því frekar við vegslóð niður í fjöru heldur en ákveðin kennileiti
Lýsing	Gróf lýsing á staðháttum.
Leit	Aðstæður til leitar, sem oft eru háðar sjólagi og sjávarstöðu á hverjum tíma. Yfirleitt verður að nota gönguhópa og dróna samhliða leit á sjótækjum. Útsýni af bökkum er víða gott. Þar sem er mikið útfiri stækkar leitarsvæðið til muna. Hjálmar nauðsynlegir, í sumum tilfellum flotgallar fyrir göngufólk, vesti og línur.
Aðkoma	Tákn  þægileg aðkoma ökutæja og landing en EKKI hægt að sjósetja. Stutt niður í fjöru. Svört strikálína sýnir vegslóðir. Nöfn og símanúmer landeigenda þar sem við á.
Hættur	Helstu hættur  á hverju svæði fyrir sig. Sker og grynningar eru á öllum leitarsvæðum, í mismiklum mæli þó. Ræðst mikið af sjólagi og sjávarstöðu.
Annað	Aðrar gagnlegar upplýsingar.

Gerð er sérstaklega grein fyrir eyjum á leitarsvæðunum.

Útg 2. 07.05.26

Gunnunes – Kollafjörður 7 km
Þerney og Lundey 9 km

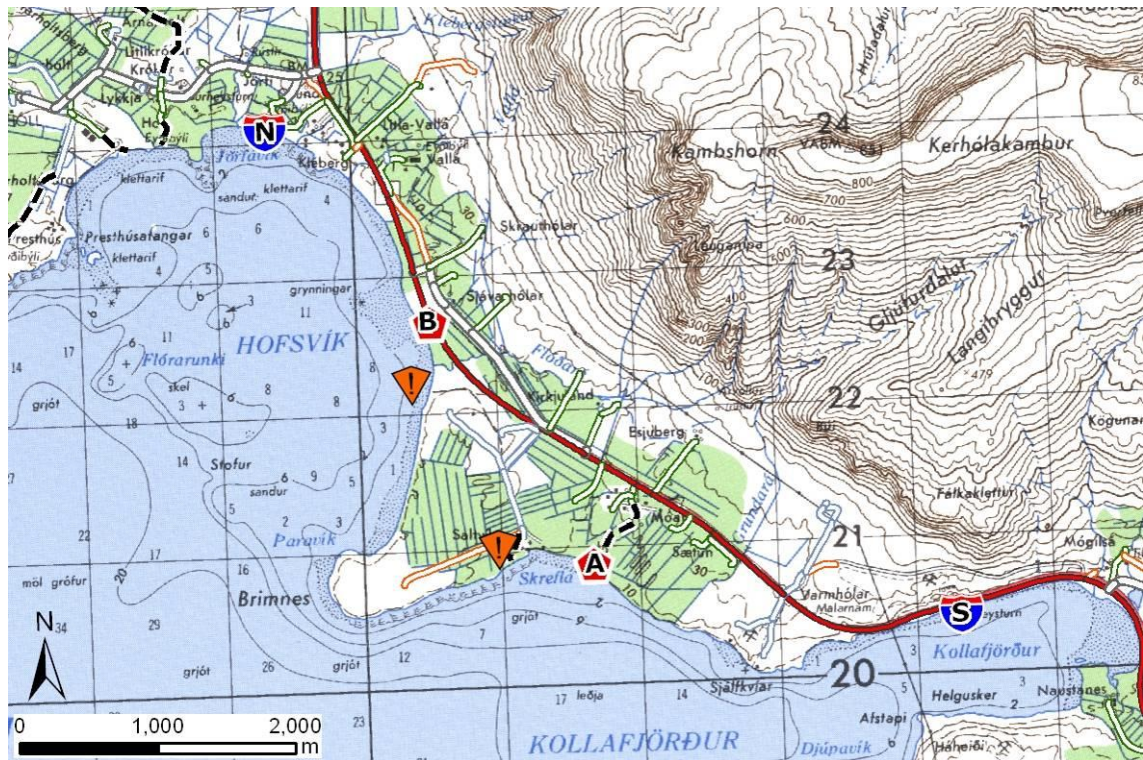
KJ01



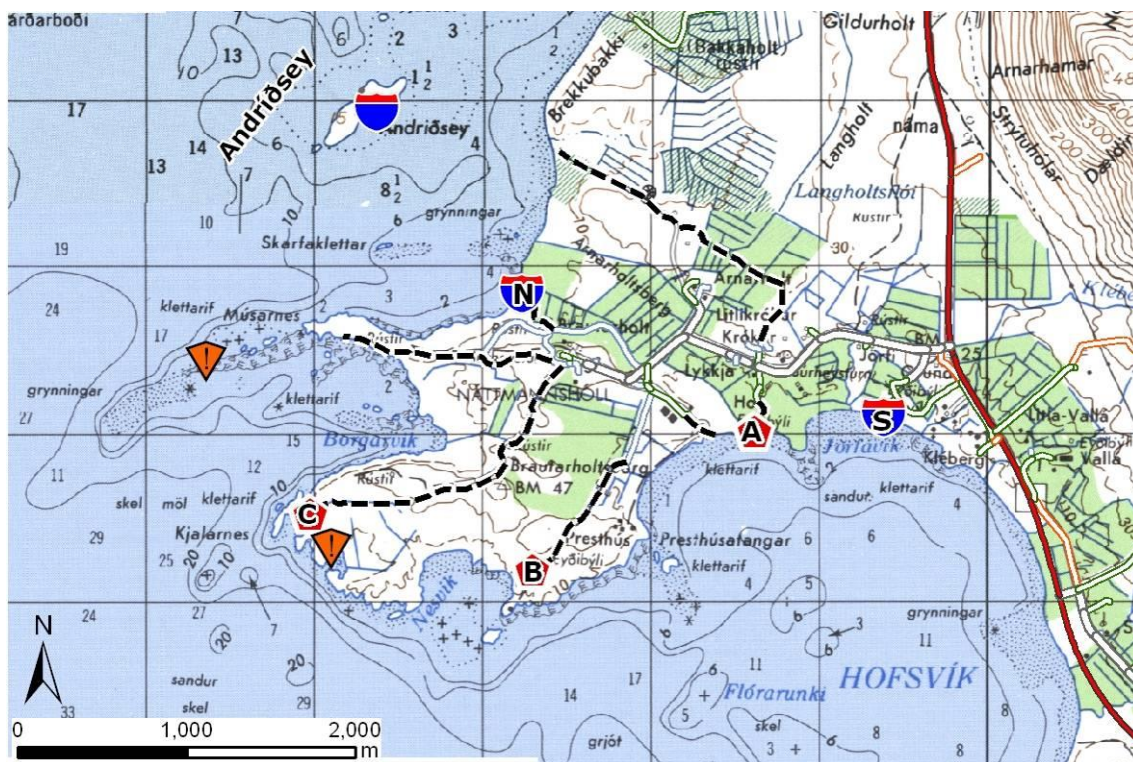
Mörk	S, Gunnunes, við enda slóðar sunnan Þerneyjarsunds. Aðkoma eftir vegi sem liggur til vesturs, rétt norðan Víðiness. Hlið er á veginum við gatnamótin. N, Kollafjarðarbotn, Flatus veggurinn við eyrina. Aðkoma frá þjóðvegi 1.
Lýsing	Sjárvarhamrar og stórgrýtt fjara, nema í Þerneyjarsundi og Kollafjarðarbotni, þar eru sendnar fjörur.
Leit	Sjótæki, drónar og gönguhópar. Ekki erfitt leitarsvæði fyrir utan afgirt skotsvæði á Álfsnesi. Leirur eru á háfjöru í Kollafjarðarbotni
Aðkoma	Engin önnur sérstök aðkoma.
Hættur	Stöku grynningar og sker, skotsvæði á Álfsnesi (sjá hér að neðan).
Annað	Tvö afgirt og læst skotsvæði á norðanverðu Álfsnesi. Vestast er Skotfélag Reykjavíkur og innan við það er svæði Skotveiðifélags Reykjavíkur og nágrenni. Athafnasvæði Sorpu og Björgunar.

Þerney 4 km hringur	Góð landing suðaustan í eygni gegnt S, fjaran í eygni grýtt og stórgrýtt. Kofi er í eygni. Venjulega liggur flotpallur fyrir akkerum rétt utan við landingu á eygni. Leiðin kringum eyna er um 4 km.
------------------------	--

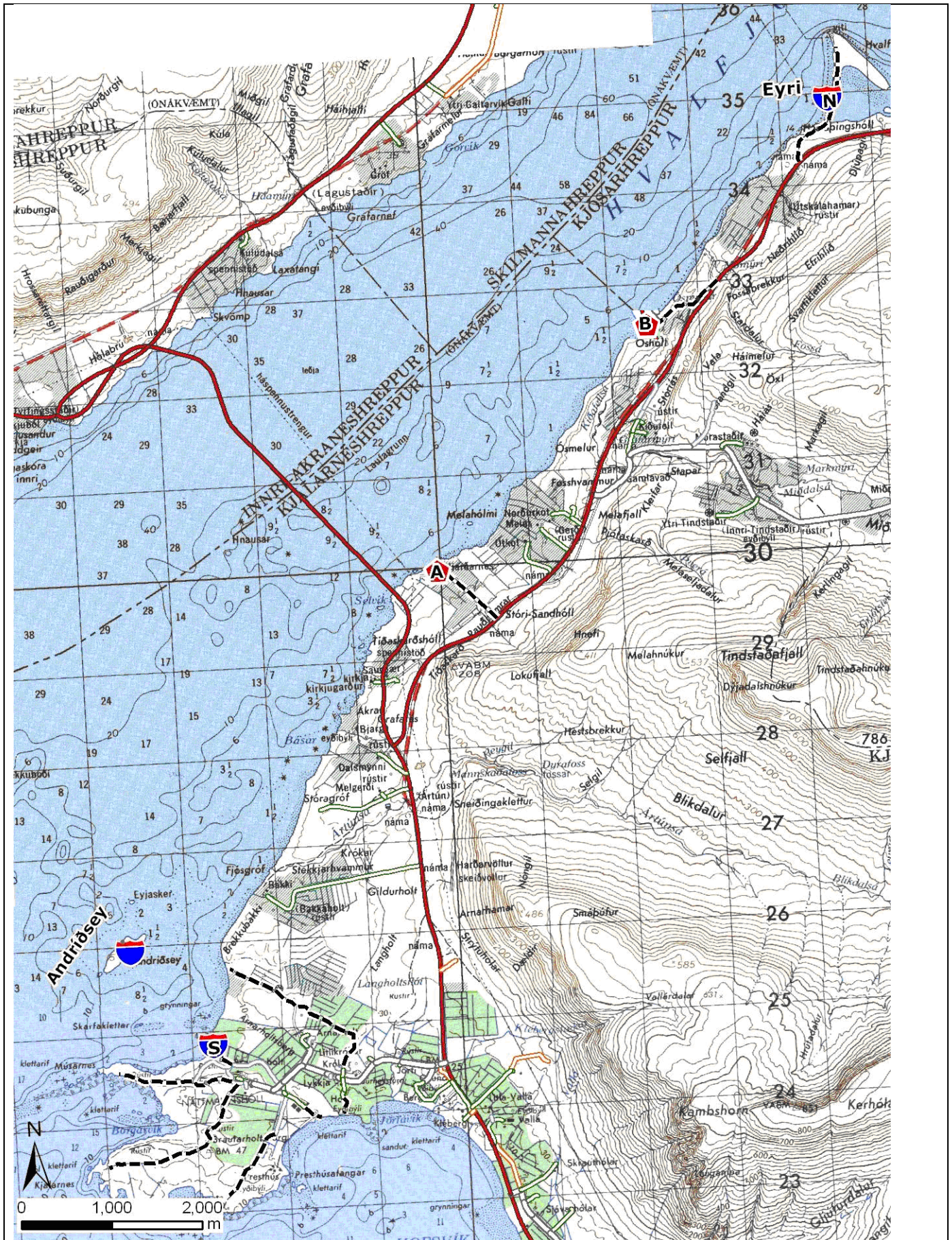
Lundey 2 km hringur	Engin góð landing, skást að sunnanverðu, stórgrýtt fjara. Leiðin kringum eyna tæpir 2 km.
------------------------	---



Mörk	<p>S, Kollafjörður, Flatus veggurinn við eyrina í norðanverðum Kollafirði. Aðkoma frá Þjóðveg 1.</p> <p>N, Grundarhverfi, fjara þar sem hægt er að sjósetja lítill sjótæki. Aðkoma eftir slóð milli Esjugrundar 55 og Búagrundar 1.</p>
Lýsing	Sand- og malarfjörur með lágum bökkum fyrir botni Kollafjarðar og Hofsvíkur. Sjávarvarnargarður við Vallá. Lóðréttir sjávarhamrar með stórgrýttri fjöru annars staðar.
Leit	Sjótæki og gönguhópar. Drónar henta á grynninga- og skerjasvæði frá Brimnesi að Sjávarhólum. Víða gott útsýni af sjávarhömrum. Á stórstraumsfjöru koma sker í ljós í mynni Hofsvíkur, sem tilheyra leitarsvæði.
Aðkoma	<p>A, þröng slóð frá Móum.</p> <p>B, áningastaður við Þjóðveg, til móts við Sjávarhóla.</p>
Hættur	Varasöm sker og grynningar víða, sérstaklega við Sjálfrkvía neðan Móabergs og á svæðinu frá Brimnesi að Grundarhverfi. Brim víða við sérstakar aðstaður. Smithætta af sláturúrgangi í sjó í austurkrika Hofsvíkar, skammt suður af áningarstað við B .
Annað	<p>Saltvík.</p> <p>Stofnbú og sláturhús frá Stjörnugrís á Saltvík/Brimnesi – takmarkaður aðgangur.</p>



Mörk	S, Grundarhverfi. Aðkoma eftir slóð milli Esjugrundar 55 og Búagrundar 1. N, Brautarholt við enda slóðar norðan við svínabú. Aðkoma eftir túnslóða norðan við svínabú. Stórt frárennslisrör liggur þar út í fjöru. Leyfi landeig. Björn Jónsson / Bjarni Pálsson.
Lýsing	Sand- og malarfjörur í vikum, annars staðar sjávarhamrar og klettur. Mörg sker og kletturif. Golfvöllur, Brautarholtsvöllur, við Kjalarnestá.
Leit	Sjótæki, drónar og gönguhópar. Víða erfitt og hættulegt yfirferðar bæði fyrir gönguhópa og sjótæki. Brimar víða og brot, fer eftir sjávarstöðu og sjólagi. Á stórstraumsfjöru koma sker og grynningar í ljós langt frá landi, m.a. út af Presthúsátanga við Nesvík og Músanes.
Aðkoma	A, slóð fram hjá Hjassa niður í fjöru (þar er oft möguleiki að sjósetja). B, vegur í Nesvík (framkvæmdir við ferðapjónustu fyrirhugaðar) C, aðeins ef mikið liggur við. Hægt að fá leyfi til þess að aka um golfvallarveg út að Gullkistuvík.
Hættur	Mörg varasöm sker og sprungnir sjávarhamrar, brim og brotsjóir við visst sjólag. Sérstaklega við Músarnes og syðst á Kjalarnesinu. Berg víða laust í sér.
Annað	Gert er ráð fyrir því að Andriðsey tilheyri næsta svæði: Brautarholt – Eyri.



Útg 2. 07.05.26	Brautarholt – Eyri 13 km	KJ04
Mörk	<p>S, Brautarholt, við enda slóðar norðan við svínabú. Aðkoma eftir túnslóða norðan við svínabú. Stórt frárennslisrör liggur þar út í fjöru.</p> <p>N, Hvalfjarðareyri, sjómerki fyrir miðri eyri að vestanverðu. Aðkoma eftir ómerktum afleggjara frá þjóðvegi, læst slá lokar aðgengi að eyrinni sjálfri.</p>	
Lýsing	Skiptast á háir og lágir bakkar, malarfjörur og stórgrýti, lítt vogskorin strönd. Sker aðallega á syðri hluta svæðis.	
Leit	<p>Sjótæki, drónar, gönguhópar. Gott útsýni af bökkum. Leitarsvæðið of langt fyrir gönguhópa, þarf líklega að skipta því frekar upp.</p> <p>Milli Hnausaskers, í miðjum Hvalfirði og Saurbæjar eru sker, sem koma í ljós á stórstraumsfjöru – tilheyra leitarsvæði?.</p>	
Aðkoma	<p>A, við Hjarðarnes. Heimreið með nokkrum hliðum.</p> <p>B, við Kiðafellsá að norðanverðu. Beygt af þjóðvegi við Fossabrekkur, farið eftir slóð yfir tún og niður á bakka. Hlið á leiðinni og eitt læst. Frekar löng leið og ekki góður vegur.</p> <p>Landeig. Sigurbjörn Hjaltason, Kiðafelli.</p>	
Hættur	<p>V</p> <p>arasöm sker aðallega milli Hjarðarness og Brautarholts. Nyrst á svæðinu getur verið hætt á hrúni úr sjávarkömbum, þar sem þeir slúta yfir.</p>	
Annað	Boðar og sker á miðjum Hvalfirði sjá sjókort, þarf leit þar ??	
<p>Andríðsey</p> <p>2 km hringur</p>	<p>Lending er miðsvæðis að sunnanverðu, þar er bauja. Einnig má koma að á norðvestur enda eyjarinnar. Fjaran er grýtt og sjávarklettar, grynningar og sker ná talsvert út frá eyjunni.</p> <p>Eyja í einkaeign. Kofi er í eyjunni og æðarvarp, viðkvæmt mál á varptíma, frá enda maí til júní. Það verður að hafa samband við landeigendur í Brautarholti, Björn Jónsson eða Bjarni Pálsson.</p>	