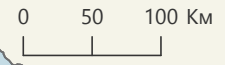
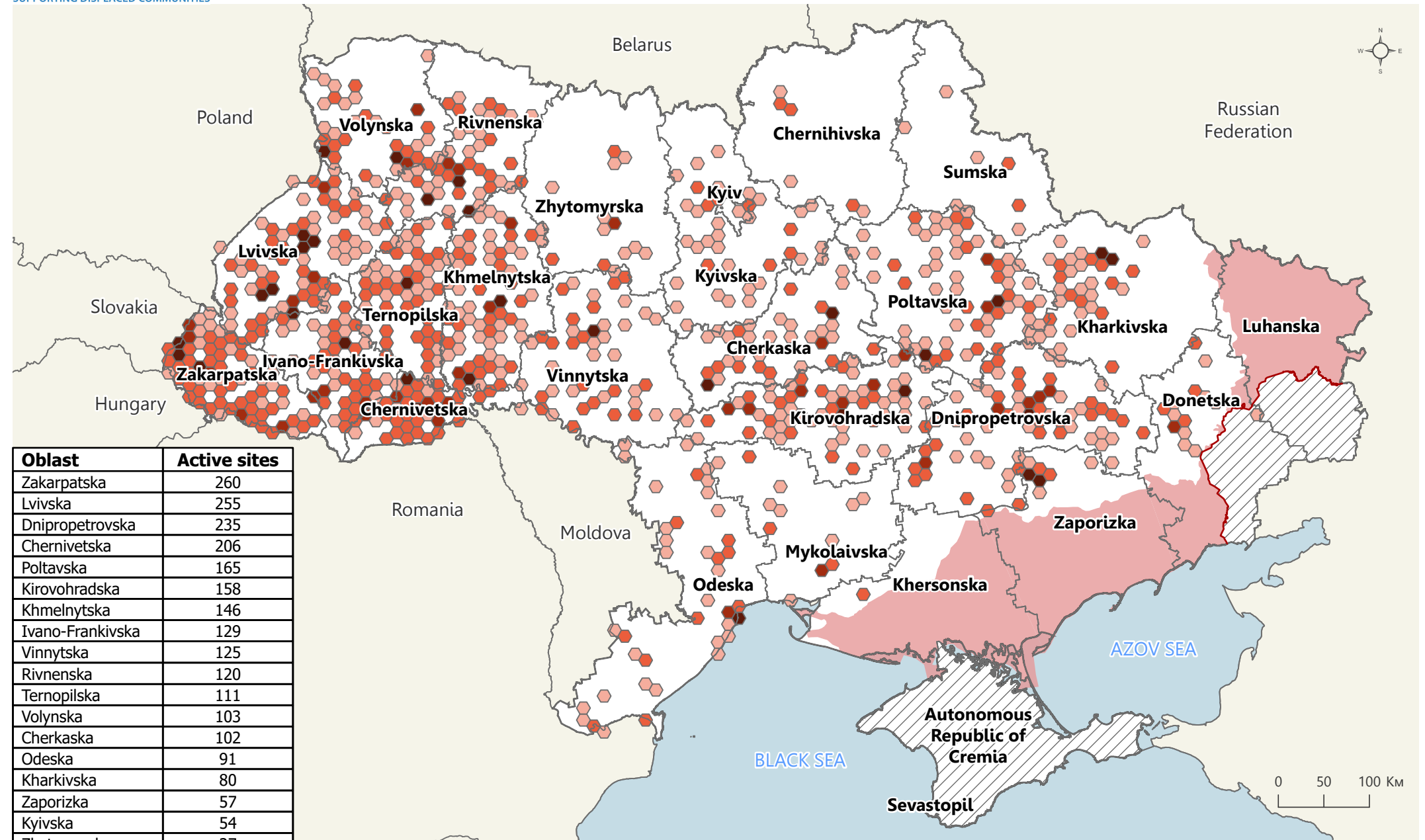


Mapping of the active collective sites (Ukraine, June 2023)*



Oblast	Active sites
Zakarpatska	260
Lvivska	255
Dnipropetrovska	235
Chernivetska	206
Poltavska	165
Kirovohradska	158
Khmelnyska	146
Ivano-Frankivska	129
Vinnyska	125
Rivnenska	120
Ternopil'ska	111
Volyn'ska	103
Cherkaska	102
Odeska	91
Kharkiv'ska	80
Zaporizka	57
Kyiv'ska	54
Zhytomyr'ska	27
Donetska	24
Mykolaiv'ska	23
Chernihiv'ska	15
Sum'ska	12
Kherson'ska	3
Total	2501

Conflict-related symbology

- Front line prior to 24 February 2022
- Territory of armed conflict as of June 2023
- Areas beyond the control of the Government of Ukraine prior to February 24th, 2022
- Oblast boundaries

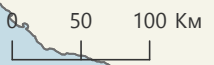
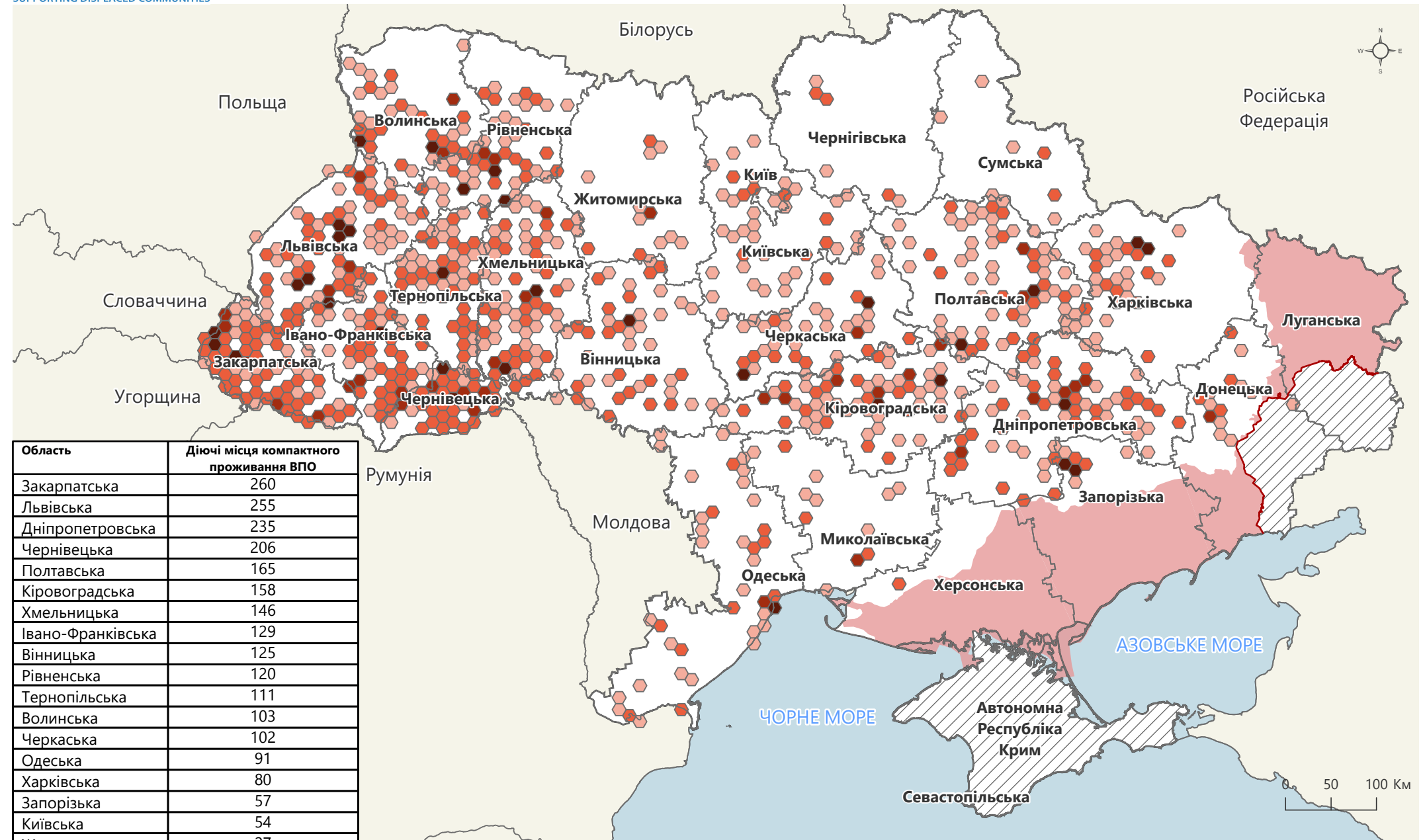
Number of sites per 150 sq. km

- 11 - 88
- 6 - 10
- 2 - 5
- 1

Data sources:
 Administrative boundaries provided by OCHA
 Conflict area source: liveuamap

Note: Data, designations and boundaries contained on this map are not warranted to be error-free and do not imply acceptance by the REACH partners, associated, donors mentioned on this map.

* hexagon grid was generated randomly and does not align with any administrative or natural boundaries



Область	Діючі місця компактного проживання ВПО
Закарпатська	260
Львівська	255
Дніпропетровська	235
Чернівецька	206
Полтавська	165
Кіровоградська	158
Хмельницька	146
Івано-Франківська	129
Вінницька	125
Рівненська	120
Тернопільська	111
Волинська	103
Черкаська	102
Одеська	91
Харківська	80
Запорізька	57
Київська	54
Житомирська	27
Донецька	24
Миколаївська	23
Чернігівська	15
Сумська	12
Херсонська	3
Всього	2501

Символи для позначення територій, пов'язаних із конфліктом:

- Лінія розмежування, станом на 24 лютого 2022
- Території, охоплені збройним конфліктом, станом на червень 2023
- Непідконтрольні уряду України території, станом на 24 лютого 2022
- Межі областей

Кількість колективних центрів на 150 кв. км

- 11 - 88
- 6 - 10
- 2 - 5
- 1

Джерело даних: Адміністративні кордони за версією ООН. Розташування територій, охоплених конфліктом. Джерело: liveuapair.

Примітка: Інформація, позначення та кордони, які нанесені на дану мапу, можуть містити неточності, а також не передбачають їх підтвердження партнерами REACH, донорами або іншими зацікавленими особами.

* Відмічені зони розташування місць компактного проживання ВПО згенеровані випадковим чином та не відповідають встановленим адміністративним або природним кордонам