

RAPID RESPONSE MECHANISM

– RRM –

Evaluation multisectorielle rapide

Zone évaluée : Ménaka

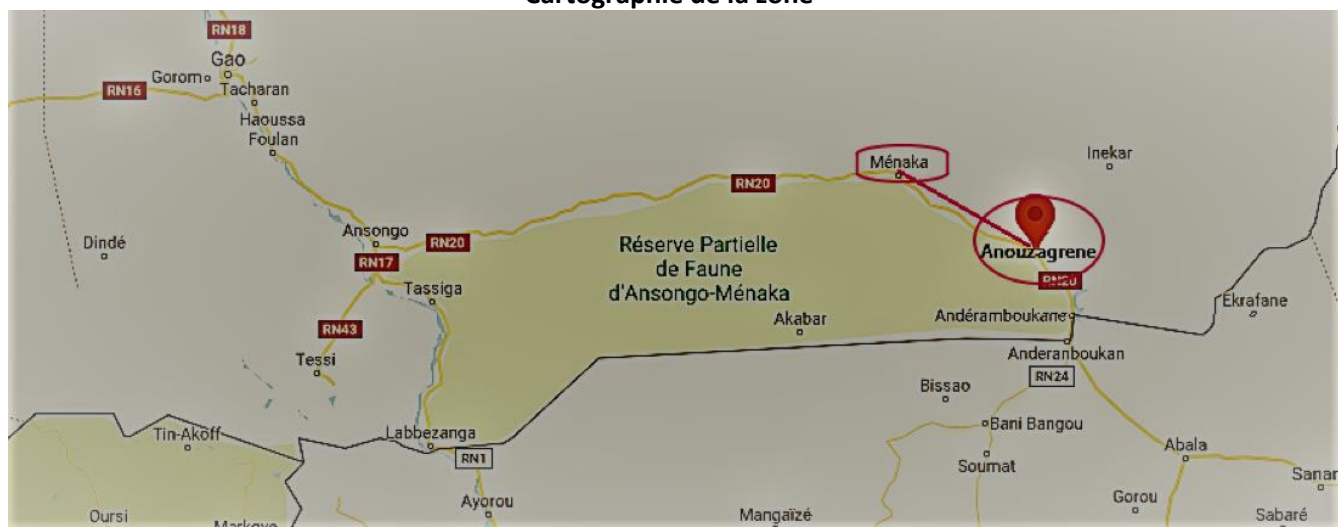
Commune : Ménaka

Cercle : Ménaka

Région : Ménaka

Période d'évaluation : du 29 Avril au 06 Mai 2020

Cartographie de la zone



Contacts:

Idrissa Mamadou AG MOUSTAPHA, RRM Coordinator Mali

IdrissaMamadou.Agmoustapha@rescue.org

Ibrahim Zeidi MAIGA, Field Coordinator Ménaka

IbrahimZeidi.Maiga@rescue.org

Enaderfé AG HAMAMA, Officer RRM Ménaka

Enaderfe.AGHAMAMA@rescue.org



Aide humanitaire
et Protection civile

SOMMAIRE

INTRODUCTION	3
Objectifs et méthodologie d'évaluation	3
CONTEXTE GENERAL	3
Situation sécuritaire	3
Brève historique de la crise	4
Mouvements de population	5
ANALYSE DES BESOINS	7
EAU, HYGIENE ET ASSAINISSEMENT	7
NFI / ABRIS	7
SECURITE ALIMENTAIRE	9
FLASH ANALYSE DE MARCHÉ.....	9
AUTRES SECTEURS	11
SANTE	11
EDUCATION	12
PROTECTION	13
COMMUNICATION/TRANSPORT.....	15
RECOMMANDATIONS GENERALES.....	15

INTRODUCTION

La région de Ménaka a été créée par la loi N°2012-017 du 2 mars 2012 portant création de Circonscriptions Administratives en République du Mali. Auparavant, Ménaka était un cercle rattaché à Gao. La mise en place effective de la région a commencé le 19 janvier 2016 avec la nomination d'un Gouverneur de la région. Les membres du conseil de transition de la région ont été nommés le 14 octobre 2016. La région est subdivisée en quatre cercles : Anderamboukane, Inekar, Tidermene et Ménaka (chef-lieu de Région).

Du 29 Avril au 06 Mai 2020 IRC (International Rescue Committee), et son partenaire le SLDSSES (Service local du Développement Social et de l'Economie Solidaire) de Ménaka ont réalisé une mission conjointe d'évaluation multisectorielle rapide des besoins des personnes déplacées internes (PDI) entrant dans le cadre du mécanisme de réponse rapide (RRM) dans le village d'Anouzagrene ainsi que les sites de Tigalatene, Tinahai, Afaga, Algori, Agringuit, Takardouft, Tagorast, Inabagui, Akorili, Insikak, Afferane, Tinguidad, Machkale suite au mouvement de la population provoqué par les affrontements/attaques et des raids entre les militaires nigériens appuyés par Barkhane et les présumés militants dans les localités de Tinagodrar, Ikarfane, Tassoubarat.



Assemblée restreint avec les leaders et responsables des PDI

Objectifs et méthodologie d'évaluation :

Cette mission avait pour objectif de :

- Analyser la situation sécuritaire, les risques de protection et l'accessibilité des populations affectées par la crise ;
- Évaluer les besoins humanitaires prioritaires des populations déplacées et des familles d'accueil ;
- Et identifier et cibler les populations déplacées affectées.

Les méthodes et approches suivantes ont été utilisées pour la collecte des données :

- Prise de contact avec les responsables des sites concernés ;
- Collecte de données qualitative par le biais de focus group ;
- Entretiens individuels avec les déplacés et certaines personnes ressources ;
- Enquête ménage auprès d'un échantillon de 88 ménages déplacés ;
- Observation directe ;
- Etat des lieux des infrastructures socio-économiques de base ;
- Restitution des données aux populations cibles.



Image2 : Focus Group avec les femmes PDIs

CONTEXTE GENERAL

Du Décembre 2019 à nos jours, la situation sécuritaire de la région de Ménaka a été marquée par l'intensification des combats entre les forces armées Maliennes (FAMA) et Nigérienne (FAN) appuyées par les forces armées française (barkhane) et les présumés militants dans les zones ouest, sud-ouest de Ménaka et tout au long de la bande frontalière Niger/-Mali. Par ailleurs, les affrontements/attaques et des raids entre les militaires nigériens appuyés par Barkhane et les présumés militants dans les localités de Tinagodrar, Ikarfane, Tassoubarat ont occasionné la mort de plusieurs radicaux ainsi que des fouilles et arrestations sur toute l'étendue de la frontière Mali/Niger.

Face à cette intensification des opérations militaires, les populations des zones de combats et alentours ont été contraintes d'effectuer des fuites d'urgences afin de trouver refuges dans des zones jugées plus sécurisées et éviter les éventuelles exactions ou amalgames qui pourraient être commis par les forces armées régulières au cours des opérations de ratissage et de sécurisation dans les zones de combats.

Brève historique de la crise :

Les faits remontent à la semaine du 06 au 11 Avril 2020 des affrontements/attaques et des raids ont eu lieu entre les militaires nigériens appuyés par Barkhane et les présumés militants suivi des (fouilles) et des arrestations dans les localités de Tinagodrar, Ikarfane, Tassoubarat et alentours.

Mouvements de population :

Le 13 février 2020, IRC a été alerté par les points focaux humanitaires de Inkadagotane et Anouzagrene qu'un important mouvement de population serait en cours vers la commune de Menaka par peur de représailles des groupes militants et des fouilles (amalgame) à l'endroit de la population civile d'Ikarfane, Tassoubarat et alentours.

L'alerte lancée par les points focaux humanitaires de Inkadagotane et Anouzagrene a été confirmée par les autorités communales, le comité de veille et de crise et les responsables du SLDSES. Au sortir de cette confirmation, le chiffre de 480 ménages déplacés avait été annoncé. En vue de vérifier le nombre réel de ménages déplacés, une équipe de IRC accompagnée par un agent du SLDSES s'est rendu sur le site des déplacés afin de procéder à un nouveau décompte des ménages déplacés, qui a révélé la sous-estimation des premiers chiffres annoncés juste après l'alerte car en réalité, ce sont 497 ménages parmi lesquels figurent cent cinquante-huit femmes cheffes de ménages qui se sont déplacés et non 480 comme initialement annoncé. Par ailleurs, cette opération de dénombrement a été couplée au ciblage et à l'évaluation des besoins des ménages déplacés qui sont installés dans le village d'Anouzagrene ainsi que les sites de Tigalatene, Tinahai, Afaga, Algori, Agringuit, Takardouft, Tagorast, Inabagui, Akorili, Insikak, Afferane, Tinguidad, Machkale (rayon de 12 à 60 km autour de la ville de Menaka). Ainsi, les données relatives à la présente évaluation ont été collectées auprès d'un échantillon représentatif de 88 ménages déplacés.



Image3.1 : Enquête ménage avec un ménage déplacé



Image3.2 : Enquête ménage avec un ménage déplacé

Démographie de la zone

Tableau 2 - Liste des déplacés et population estimative

Localité admin.	Villages/Sites	Total population 2018	Total population 2019	Population actuelle	Déplacés nouveaux ménages	Personnes déplacées
MENAKA	TIGALATENE	ND	ND	ND	45	193
	ANOUZAGRENE	ND	ND	ND	40	289
	TINAHAI	ND	ND	ND	27	196
	AFAGA	ND	ND	ND	45	306
	ALGORI	ND	ND	ND	46	233
	AGRINGUIT	ND	ND	ND	25	182
	TAKARDOUFT	ND	ND	ND	32	157

	TAGORAST	ND	ND	ND	30	203
	INABAGNI	ND	ND	ND	20	109
	AKORILI	ND	ND	ND	30	214
	INSIKAK	ND	ND	ND	30	168
	AFFERAN	ND	ND	ND	40	205
	TINGUIDAD	ND	ND	ND	45	153
	MACHKALE	ND	ND	ND	42	163
	TOTAUX	ND	ND	ND	497	2 771

Commentaires : Un ciblage porte à porte a été opéré pour connaitre le nombre de personnes déplacées.

ANALYSE DES BESOINS SECTORIELS

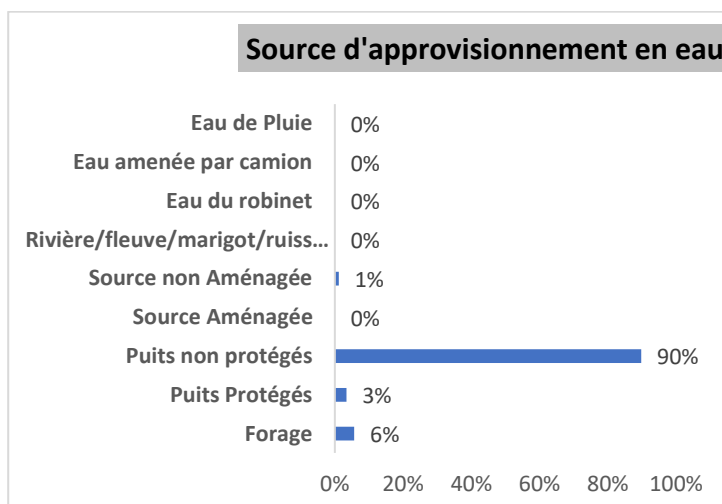
Les ménages enquêtés ont été choisis de manière aléatoire et le ciblage de la totalité des PDIs a été réalisé de porte à porte à travers des entretiens individuels avec les chefs de famille souvent aidés par leurs conjointes avec l'appui du comité de ciblage dont les membres ont été choisis lors de la 1^{ère} assemblée générale restreinte avec les leaders et personnes ressources des PDIs.

Une deuxième assemblée assortie d'un procès-verbal a eu lieu à la fin du ciblage pour la validation de la liste total des déplacés ciblés pour chaque zone.

EAU, HYGIENE ET ASSAINISSEMENT

Accès à l'eau :

Certains sites évalués disposent d'un système d'approvisionnement en eau fonctionnel sous forme de puits non protégé, de forage (Pompe à motricité humaine <PMH>) et de robinet. Les PDIs ont accès à une eau suffisante. Sur les 88 ménages enquêtés, 90% s'approvisionnement en eau issue des puits non protégés, 6% en eau de forage, 3% en eau de puits non protégées et 1% source non aménagée. 49 ménages enquêtés ont exprimé le désir de traiter de l'eau à l'aide des comprimés d'Aqua Tabs, 5% en PUR et 29 pas besoins de traitement. La consommation quotidienne moyenne en eau est de 10 litres par jour et par personne qui se situe entre (7.5 à 15 litres selon les normes sphères). Il est à noter que la moyenne de récipients de stockage d'eau est de deux bidons par ménage pour près de la plupart en mauvais état.



Graphique1 : Sources d'approvisionnement des déplacés

Image 4 : PMH et Puit d'Anouzagrene utilisé par les PDIs

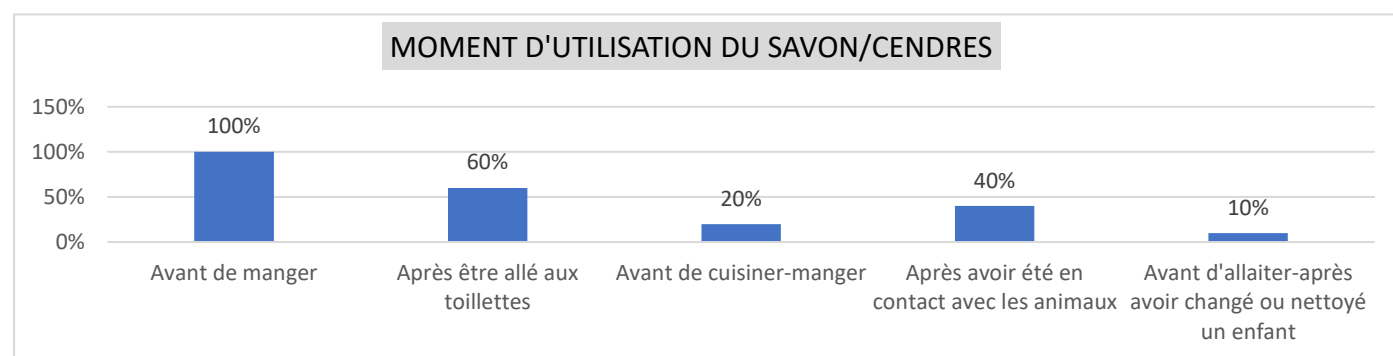
Recommandations :

Distribuer des aqua-Tabs et des bidons de stockage

Hygiène et assainissement :

Concernant l'hygiène et l'assainissement, la défécation se fait dans à l'air libre. Cependant certains déplacés en familles d'accueil utilisent les latrines.

Selon les données de l'évaluation, 95% des ménages enquêtés n'ont pas accès à des latrines. Par ailleurs, le lavage des mains au savon n'est pas pratiqué que par 11% des ménages enquêtés. Cependant, les deux moments clés de lavage des mains au savon sont connus par la majorité des ménages (avant de manger 100% et après s'être rendu aux toilettes 60%).



Graphique2 : Moments d'utilisation du savon/cendre

Recommandations :

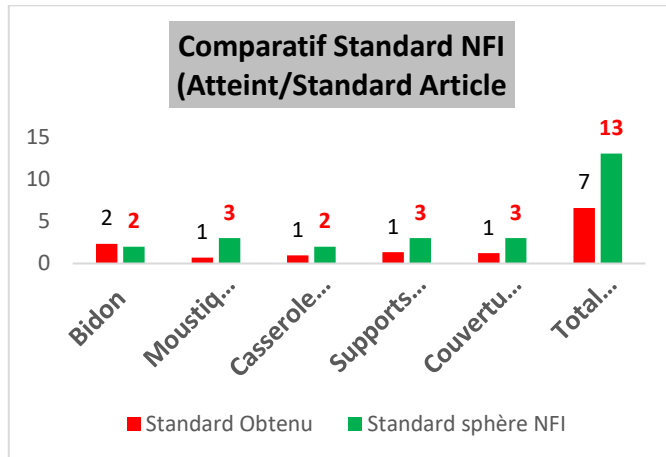
Organiser des séances de sensibilisation sur les bonnes pratiques d'hygiène (cluster WASH).

ARTICLES MENAGERS ESSENTIELS/ABRIS

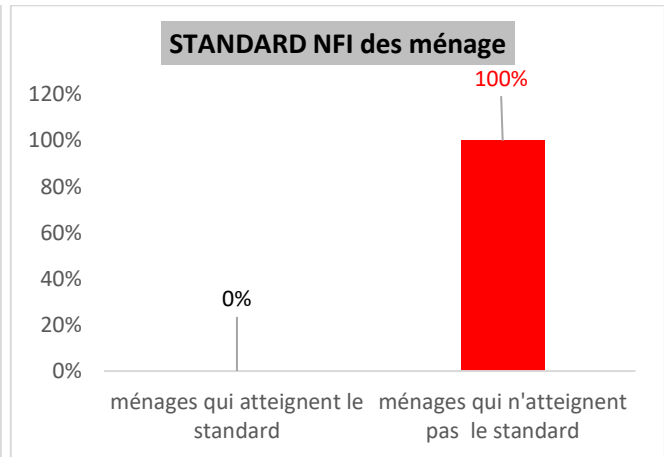
Articles Ménagers Essentiels (AME/NFI) :

Arrivés en troisième besoin prioritaire, la situation des articles ménagers essentiels (AME/NFI) est alarmante pour les ménages déplacés.

Les résultats des enquêtes ménages réalisées ci-après (voir graphique3) illustrent le niveau de vulnérabilité des déplacés pour ce qui concerne la possession de NFI.



Graphique3.1 : Comparatif standard NFI (Atteint/standard Article).



Graphique3.2 : Standard NFI des ménages.

Tous les scores des articles sont en-dessous du seuil normal avec des niveaux critiques atteints pour les moustiquaires, les supports de couchage et les couvertures (voir graphique 3.1).

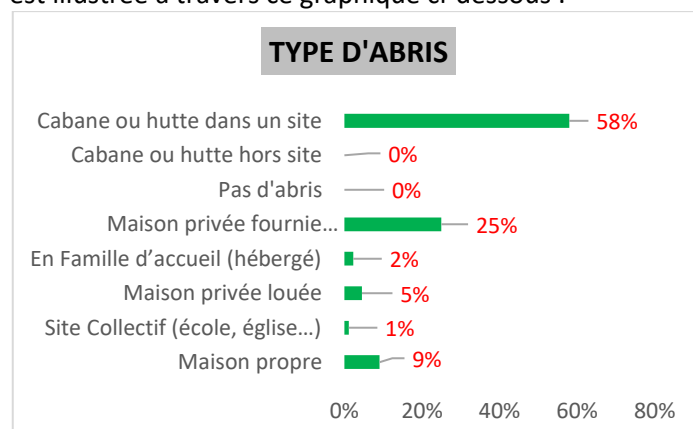
100% des ménages enquêtés n'atteignent pas le standard NFI, c'est pourquoi le niveau de vulnérabilité des ménages déplacés en articles ménagers essentiels est évalué à seulement sept sur un seuil minimum acceptable de treize.

Recommandations :

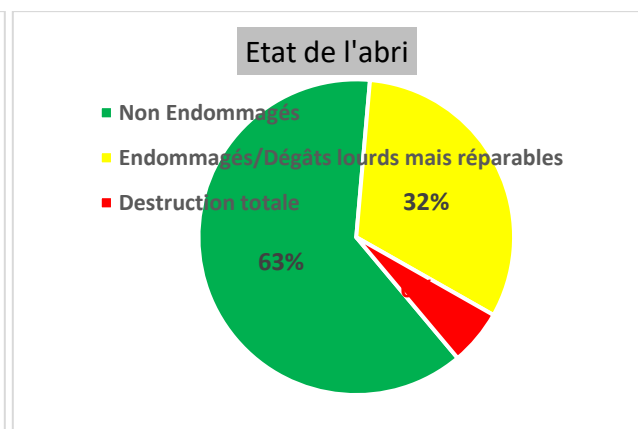
Distribuer des kits NFI en faveur des ménages déplacés.

Abris :

En ce qui concerne les abris, 58 % des ménages vivent dans des cabanes ou huttes dans un site, 25% maisons privées fournies par les familles d'accueil, 9% dans une maison propre, 5% maisons privées louées, 2% hébergés en familles d'accueil et 1% site collectif (école). Par ailleurs, le besoin en abris a été cité comme besoin prioritaire par 21% des répondants soit le deuxième besoin prioritaire après la nourriture. La répartition des abris par état est illustrée à travers ce graphique ci-dessous :



Graphique4.1 : Type d'Abris

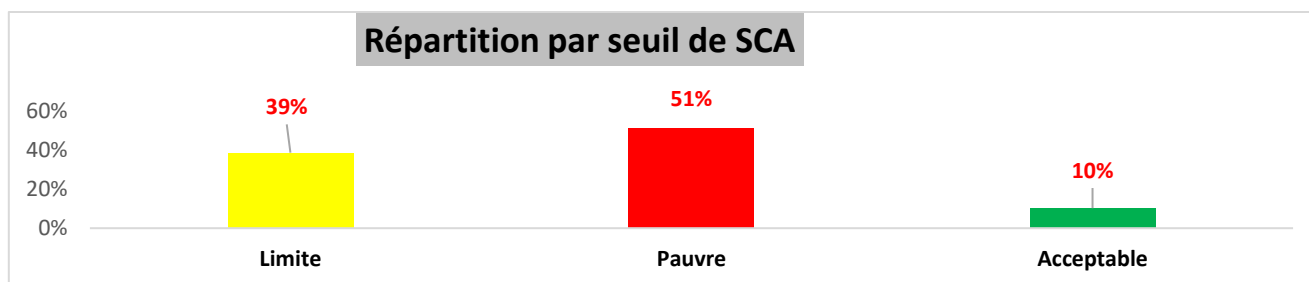


Graphique4.2 : Etat de l'abri

SECURITE ALIMENTAIRE

Le score de consommation alimentaire (SCA) moyen des ménages enquêtés est de 27 (alimentation pauvre). 51% des ménages enquêtés sont actuellement en insécurité alimentaire, 39% ont un score limite, 10% acceptable et leur état pourrait également se dégrader au cours des prochaines semaines s'ils ne reçoivent aucune assistance car les moyens dont ils disposent actuellement pour la satisfaction de leurs besoins alimentaires de base pourraient être érodés par le partage avec les familles en extrême pauvreté (10%).

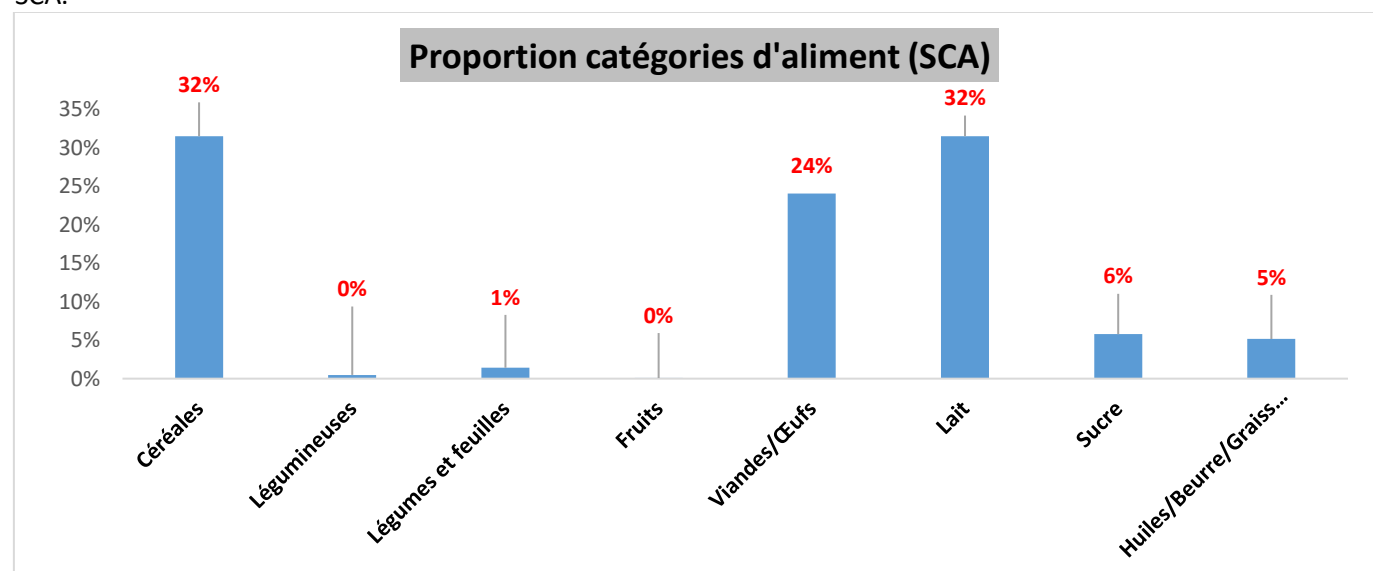
Par ailleurs près de la totalité des ménages enquêtés (99%) ont déclarés ne pas posséder de stock alimentaire pour couvrir leurs besoins alimentaires immédiats.



Graphique5.1 : Répartition par seuil de CSA

L'aide communautaire est insuffisante pour couvrir les besoins alimentaires et non alimentaires des ménages déplacés. L'alimentation exclusivement basée sur la consommation des plats faits à base de céréales et offert à chaque jour par des familles hôtes. Le repas des déplacés est composé principalement de céréales (32%), accompagnées de lait (32%) et viande/œufs (24%). Les autres groupes d'aliments sont moins consommés par les déplacés (moins d'un jour de consommation), ce qui indique une faible diversité alimentaire.

Le graphique ci-dessous synthétise Proportion des différentes catégories d'aliment dans la valeur moyenne du SCA.

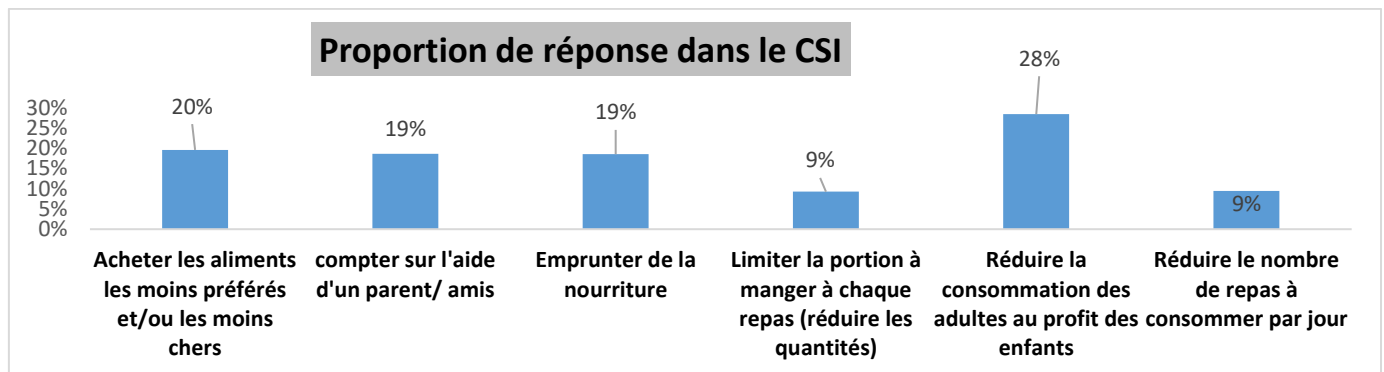


Graphique5.2 : Proportion catégorie d'aliment (CSA)

Les 99% des ménages n'ont pas de stock alimentaire ou d'argent pour en acheter. Pour pallier la difficulté d'accès à la nourriture, 19% des ménages empruntent de la nourriture ou comptent sur l'aide des parents et amis, 28% réduisent la consommation des adultes au profit des enfants, 9% limitent la portion à manger à chaque repas, 9% réduisent le nombre de repas à consommer par jour, 20% achètent les aliments les moins préférés, 19% compte sur l'aide d'un parent.

L'indice de stratégie d'adaptation moyen des ménages est de 21,5.

Le tableau ci-dessous illustre les différentes stratégies néfastes (CSI) que les ménages déplacés ont développé pour faire face à la crise alimentaire.



Graphique 5.3 : Proportion de réponse dans le CSI :

La stratégie la plus utilisée par les ménages déplacés est de réduire la consommation des adultes au profit des enfants. Une stratégie qui pourrait sur le long terme contribuer à la dégradation de la situation alimentaire des ménages déplacés.

Recommandations :

- Fournir une assistance alimentaire d'urgence aux 497 ménages déplacés pour une ration complète d'au moins un mois.
- Plaidoyer auprès du Cluster Sécurité Alimentaire pour évaluer les besoins des populations hôtes afin d'apporter une assistance alimentaire aux familles d'accueil et aux ménages vulnérables de la population hôte afin d'éviter d'éventuels conflits entre les populations déplacées et les populations de la zone d'accueil.

FLASH SUR LE MARCHÉ :

Les marchés hebdomadaires dans la zone évaluée notamment les foires de Menaka et celle d'Anouzagre qui se tiennent respectivement chaque jeudi et lundi sont accessibles aux déplacés. Ces marchés sont ravitaillés en marchandises venue en grande partie du Niger et de Gao (Mali).

Les prix des denrées alimentaires ont considérablement augmenté depuis le début de la pandémie du Corona virus (Covid-19) et ils se présentent comme renseigné dans le tableau ci-dessous :

Tableau 3 – Prix des denrées alimentaires :

Région	Cercle	Commune	Prix des denrées alimentaires/kg				Panier ménage/ Personne	Panier ménages/en raison de 6/mois pers/ Ménage
			Riz	Haricot	Huile	Sel		
	Menaka	Menaka	400F	450F	950F	350F	7520,83 CFA	45125 FCFA

Sur base de ces données, le panier de la ménagère de la zone de la commune de Menaka est de 45125 FCFA par ménage par mois pour une taille moyenne de six personnes soit 7520,83 FCFA par personne par mois.

SANTE/NUTRITION

Sur les 88 ménages enquêtés, la santé est venue en troisième besoin prioritaire, L'évaluation du secteur Santé/Nutrition devrait être réalisée par Médecin Du Monde Belgique (MDM_B) qui pour des raisons de validation sécuritaire de leur mission n'ont pas pu accompagner l'équipe d'évaluation. Néanmoins le Centre de Santé Communautaire (CSCOM) d'Anouzagrene est fonctionnel et prend en charge les PDIs qui sont dans cette localité et ses alentours.

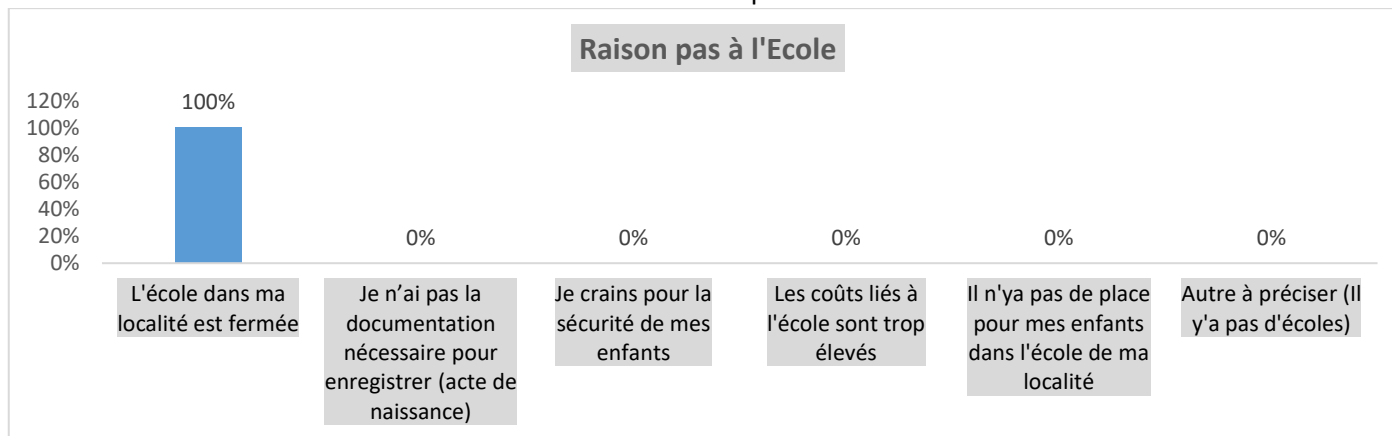


Image 5 : CSCOM d'Anouzagrene

AUTRES SECTEURS

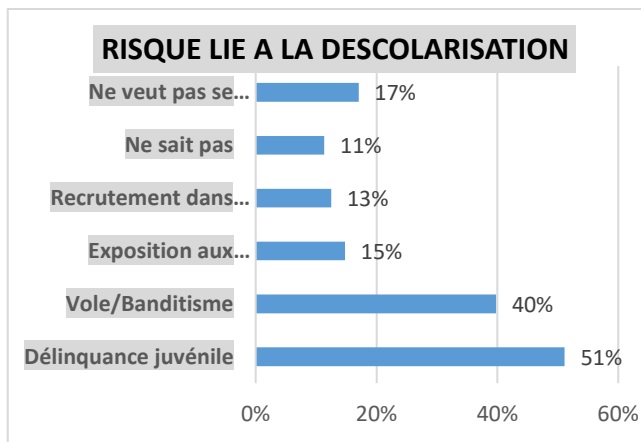
EDUCATION :

Aucune école n'est fonctionnelle sur les différents sites des déplacés.



Graphique6.1 : Raison pas d'école :

Sur la l'ensemble des ménages enquêtés, 40% pensent que le risque lié à la déscolarisation des enfants est le vol et le banditisme, 51% de ces mêmes ménages considèrent que leurs enfants risquent de tomber dans la délinquance juvénile, 15% exposition aux radicalismes religieux, 13% au recrutement dans les groupes armées, 11% ne savent pas les risques liés à la déscolarisation de leurs enfants et 17% ne veulent pas se prononcer.



Graphique6.2 : Risques liés à la déscolarisation :

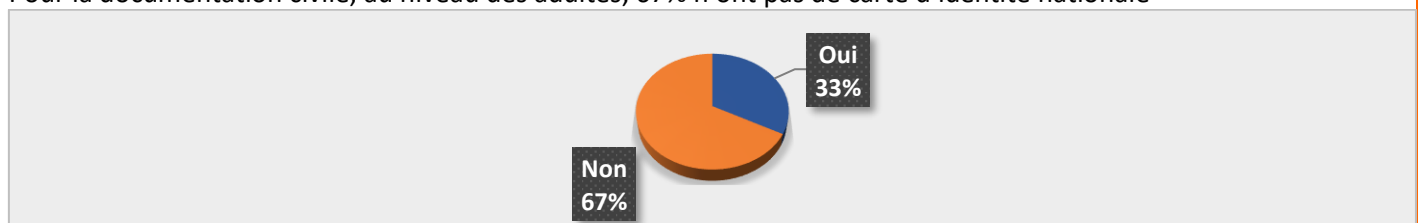
Image 6 : Ecole publique d'Anouzagrene fermée

PROTECTION / Documentation civile :

Il y a la présence de groupes armés (CMA, GATIA et MSA) ainsi que les forces nationales (FAMA) et internationales (BARKHANE et FAN) visible en mouvement permanent sur les zones d'accueils des déplacés et alentours tout comme dans toute la région de Ménaka.

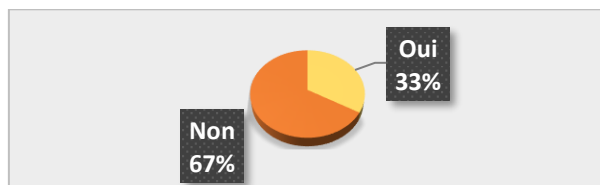
Les ménages déplacés sont accessibles pour une assistance et il n'y a pas de problèmes d'accès ni communautaire entre les familles d'accueils et les PDI.

Pour la documentation civile, au niveau des adultes, 67% n'ont pas de carte d'identité nationale

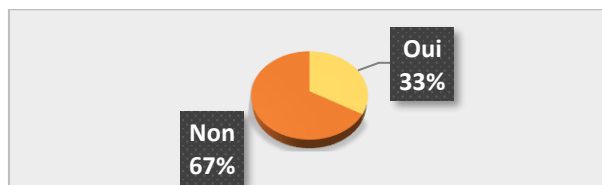


Graphique7.1 : Possession de CNI/NINA :

67% des adultes n'ont de d'actes de naissances, contre seulement 67% des enfants.



Graphique7.2 : Possession Actes de Naissance enfants



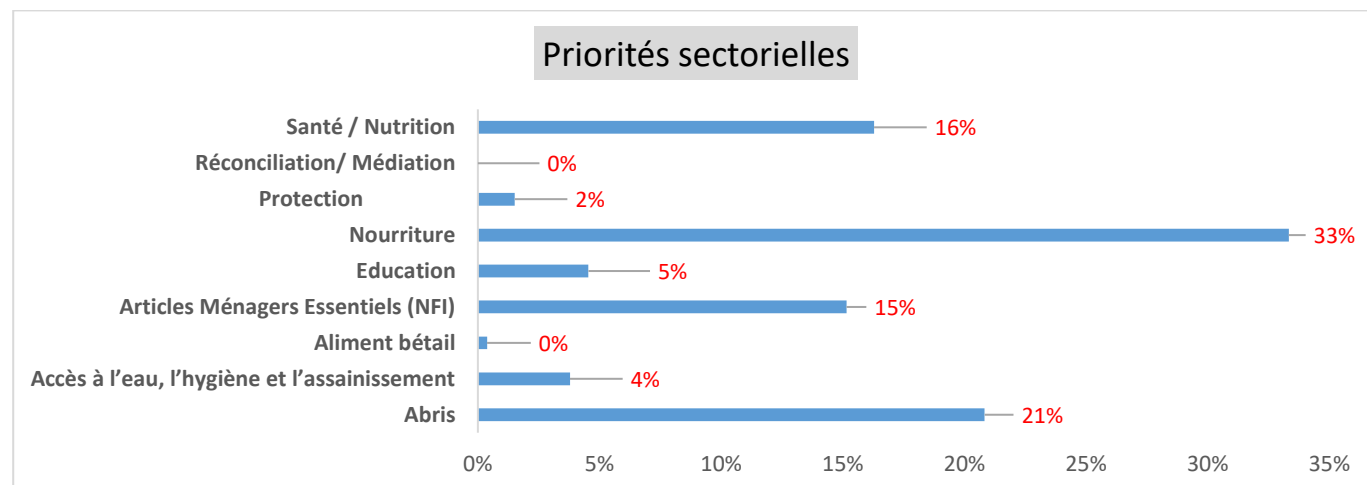
Graphique7.3 : Possession Actes de Naissances Adultes

COMMUNICATION / TRANSPORT :

Les sites d'accueil sont physiquement accessibles par le transport en commun et certains sous couverture réseau mobile.

BESOIN PRIORITAIRES :

Les trois besoins prioritaires des ménages par ordre sont : la nourriture, les Abris et la santé/Nutrition. Ces besoins sont suivis par les NFI, l'éducation et l'accès à l'eau et à l'hygiène en cinquième position. Le graphique ci-dessous donne une vue globale des besoins des ménages.



Graphique8 : Priorités sectorielles

RECOMMANDATIONS GENERALES :

La mission recommande une synergie d'action entre les acteurs humanitaires (RRM et autres clusters) pour une assistance multiforme d'urgence en :

- Nourriture
- Abris
- Santé/Nutrition
- NFI
- Education
- Accès à l'eau, l'hygiène et l'assainissement
- Protection
- AGR