



Tropical Cyclone Idai Response | Mozambique

Shelter Cluster Coordination Meeting

28 Janeiro 2020 – Posto Administrativo de Dombe

Agenda proposta ABRIGO:

1. Atualizações sobre necessidades após as fortes chuvas dos últimos dias
2. Plano de contingencia e estoques disponíveis artigos abrigo/NFI/WASH Manica
3. Atualizações das atividades dos Parceiros
4. IEC abrigos urgencia e necessidade de treinamento sobre abrigo



Resumo do Impacto na Presente Época Chuvosa E Ciclónica-2019/2020_1 de Outubro até 20/01/2020



População afectada	Impacto humano por Província	Principais acções de resposta																																																																		
<p>12,999 Famílias 58,851 Pessoas</p> <p>66 Feridos 28 Óbitos</p> <p>No período em análise foram registados os seguintes eventos: ventos fortes, chuvas fortes, descargas atmosféricas, incêndios e</p>	<p>Legenda</p> <ul style="list-style-type: none"> Pessoas afectadas Feridos Magnitude do impacto 	<p>Nos distritos da Maganja da Costa, Namacurra e Mocuba, localizados na bacia do Licungo, foram retiradas mais de 20000 pessoas e reassentadas cerca de 2000 famílias, correspondentes a 10000 pessoas.</p> <ul style="list-style-type: none"> O MISAU com apoio da UNICEF, adquiriu nicotina, um suplemento administrado para o tratamento dos 3600 casos de pelagra nas províncias de Sofala e Manica. Reactivação dos grupos técnicos multisectoriais de combate as doenças de origem hídrica em todo o país. Alocação de medicamentos, materialmente cirúrgico e outros insumos necessários para o consumo de 2 meses para distritos de difícil acesso na época chuvosa. Sensibilização das comunidades para a reposição de salas de aulas de construção precária e mista com vista a garantir o arranque do ano lectivo 2020. Mobilização de apoios junto de parceiros para a montagem de espaços temporários de aprendizagem com recurso a lonas e tendas Tarpaulin . Para a província de Cabo Delgado estão assegurados stocks de tendas (367) e bens alimentares suficientes para assistir a um universo de 137 mil pessoas por um período de 3 meses; 																																																																		
<p>Impactos Gerais</p> <ul style="list-style-type: none"> 629* Salas de aulas 47 Escolas afectadas 7,673 Casas parcialmente destruídas 2,589 Casas totalmente destruídas 1,504 Casas inundadas 10 Unidades Sanitárias 68 Embarcações destruídas 118 Postes de energia destruídos 50 Casas de Culto destruídas 	<p>Distribuição de óbitos por Província</p> <table border="1"> <tr><td>Maputo_C</td><td>1</td></tr> <tr><td>Manica</td><td>2</td></tr> <tr><td>Niassa</td><td>2</td></tr> <tr><td>Maputo</td><td>4</td></tr> <tr><td>Zambezia</td><td>19</td></tr> </table> <p>Causas dos óbitos</p> <table border="1"> <tr><td>Descargas atmosféricas</td><td>4</td></tr> <tr><td>Desabamento de residência</td><td>24</td></tr> </table>	Maputo_C	1	Manica	2	Niassa	2	Maputo	4	Zambezia	19	Descargas atmosféricas	4	Desabamento de residência	24	<p>Locais identificados para acomodação- Abrigos temporários</p> <table border="1"> <thead> <tr> <th>Província</th> <th>Distritos</th> <th>Locais identificados</th> <th>Capacidade de acolhimento</th> </tr> </thead> <tbody> <tr><td>Cabo Delgado</td><td>10</td><td>79</td><td>41225</td></tr> <tr><td>Niassa</td><td>9</td><td>32</td><td></td></tr> <tr><td>Nampula</td><td>12</td><td>31</td><td></td></tr> <tr><td>Tete</td><td>3</td><td>38</td><td></td></tr> <tr><td>Zambezia</td><td>23</td><td>210</td><td></td></tr> <tr><td>Sofala</td><td>5</td><td>27</td><td>51285</td></tr> <tr><td>Manica</td><td>5</td><td>35</td><td>9885</td></tr> <tr><td>Inhambane</td><td>9</td><td>15</td><td></td></tr> <tr><td>Gaza</td><td>7</td><td>35</td><td>84371</td></tr> <tr><td>Maputo</td><td>4</td><td>5</td><td></td></tr> <tr><td>Maouto Cidade</td><td>5</td><td>15</td><td></td></tr> <tr><td>Total</td><td>92</td><td>522</td><td>186766</td></tr> </tbody> </table>	Província	Distritos	Locais identificados	Capacidade de acolhimento	Cabo Delgado	10	79	41225	Niassa	9	32		Nampula	12	31		Tete	3	38		Zambezia	23	210		Sofala	5	27	51285	Manica	5	35	9885	Inhambane	9	15		Gaza	7	35	84371	Maputo	4	5		Maouto Cidade	5	15		Total	92	522	186766
Maputo_C	1																																																																			
Manica	2																																																																			
Niassa	2																																																																			
Maputo	4																																																																			
Zambezia	19																																																																			
Descargas atmosféricas	4																																																																			
Desabamento de residência	24																																																																			
Província	Distritos	Locais identificados	Capacidade de acolhimento																																																																	
Cabo Delgado	10	79	41225																																																																	
Niassa	9	32																																																																		
Nampula	12	31																																																																		
Tete	3	38																																																																		
Zambezia	23	210																																																																		
Sofala	5	27	51285																																																																	
Manica	5	35	9885																																																																	
Inhambane	9	15																																																																		
Gaza	7	35	84371																																																																	
Maputo	4	5																																																																		
Maouto Cidade	5	15																																																																		
Total	92	522	186766																																																																	
<p>Fonte de Dados: INGC CENOE Feedback: cenocinformato1@gmail.com www.ingc.gov.mz</p>																																																																				



Resettlement Sites Affected by Heavy Rain (20 - 22 January 2020)

Location Details			Complete Structure Damage			Partial Damage		Damaged Latrine	Damaged water points	
Province	District	Resettlement Site	Upgraded Shelter	Emergency Shelters	Tent	Major Structure Damage	Minor Damage			
Manica	Sussundenga	Chibue	-	42	42	-	52	2	-	
		Chibue Mateo	-	13	13	-	15	6	-	
		Chiruca	-	4	4	4	10	-	1	
		Gudza	-	-	-	-	23	-	-	
		Javera	-	3	3	3	11	-	1	
		Machacuari	-	5	5	5	15	-	-	
		Magaro	-	32	32	32	32	-	-	
		Magueba	-	-	-	-	-	-	4	-
		Manhama 1	-	-	-	-	10	12	-	-
		Manhama 2	6	4	-	-	23	9	-	-
		Manhandure	-	-	-	-	32	-	-	
		Metchisso	-	23	23	23	35	-	-	
		Minas Gerais	-	-	-	-	5	-	-	
		Muawa	-	16	16	7	140	4	-	
		Muchai	-	-	-	-	29	-	-	
		Muchambanha	-	8	6	8	39	-	-	
		Mucombe	-	1	-	1	-	3	-	
		Ngurue	-	137	137	137	137	-	-	
		Nhamississua	-	-	-	-	8	-	1	
		Tossene Choma	-	15	15	15	15	-	-	
Zibuia	-	-	1	1	3	-	-			
Zichão	-	-	129	129	-	-	-			
	Sussundenga Total		6	303	426	375	636	28	3	
Manica Total			6	303	426	375	636	28	3	



Plano contingencia Manica

Equip/Materiais	DPGCAS	DPIC	DPEDH	INGC	Total
Barco a motor	0	0	0	1	1
Motorizadas	14	0	28	0	42
Combustivel	0	0	0	1000	1000
Viaturas	2	0	14	2	18
Sacos de roupa	0	0	0	500	500
Baldes c/ torneiras	0	0	0	100	100
Baldes	0	0	0	150	150
Kits de Abrigo	0	0	0	28	28
Bidões	0	0	0	25	25
Kits de Higiene	0	0	0	300	300
Abrigos Temporarios	0	0	133	0	133
Lonas (metros)	0	0	0	0	0
Mantas	0	0	0	900	900
Copos plásticos	0	0	0	100	100
Kit de Faramentas	0	0	0	25	25



Distrito	Nº Sala de Aulas	Nº Latrinas p/uso nos centros	Casas de Culto	Armazens	Fonte de Água p/uso da população afectada
CHIMOIO	615	90	17	5	15
BARUE	10	16	0	0	6
MANICA	10	20	0	0	10
VANDUZI	12	26	0	0	7
GONDOLA	731	221	105	6	0
MACOSSA	6	15	0	0	3
SUSSUNDENGA	10	37	0	0	10
MACHAZE	15	52	0	0	13
MACATE	12	20	0	0	12
MUSSORIZE	10	35	0	0	10
GURO	15	45	0	0	10
TAMBARA	8	14	0	0	5
Total Geral	1454	591	122	11	101



Estoques disponíveis artigos abrigo/NFI/WASH - Manica

Equipamentos/Material	Localização/Distrito							Total
	Man.	Mach.	Sussu.	Moss.	Chim.	Tamb.	Gond.	
Barco a motor	2	3	1	4	0	4	0	14
Barcos a remo	4	0	3	0	0	10	0	17
Viat./Ambul	5	0	0	0	0	0	0	5
Sabão (caixas)	0	0	0	0	0	3	0	3
Certeza (500ml)	700	0	0	0	0	7200	0	7900
Geradores	11	0	0	0	7	5	8	31
Bombas de água	0	0	0	0	0	10	0	10
Motorizadas	9	0	0	9	0	20	0	38
Diesel (Lts)	2800	0	20001	11000	0	8500	6000	48301
Petróleo (Lts)	700	0	0	0	0	0	0	700
Gasolina (Lts)	3100	0	0	8000	0	10000	0	21100
(Óleo 40)/Lt	800	0	0	0	0	60	0	860
Óleo 2 temp/Lt	160	0	0	0	0	150	0	310
Caderno	400	0	0	34000	0	0	0	34400
Lonas Plasticas	50	0	0	0	38	3400	40	3528
Mantas (un)	0	0	0	42000	40000	0	24000	106000
Bidoes	0	0	0	0	0	1460	0	1460
Pilhas (caixa)	100	0	0	0	0	0	0	100
Tenda 1x10	0	0	20	0	0	0	0	20
Tenda 1x30	0	0	8	0	0	0	0	8
Tendas Comunitarias			30			50	0	80
Tenda 1x5	0	0	4	0	650	0	0	654
Enxadas	320	0	0	0	0	0	0	320



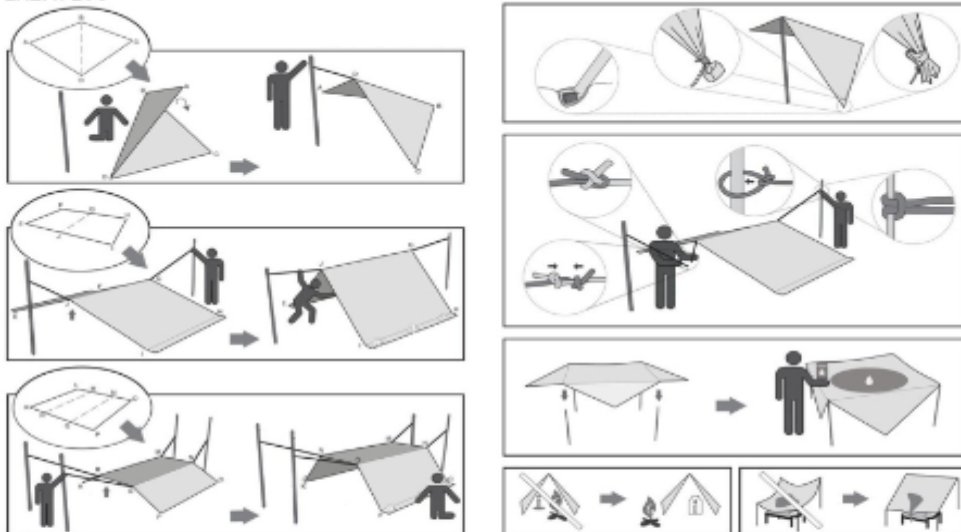
Estoques disponíveis artigos abrigo/NFI/WASH - Manica

Equipamentos/Material	Man.	Mach.	Sussu.	Moss.	Chim.	Tamb.	Gond.	Total
Camioes	0	4	0	6	6	0	8	24
Machados	320	0	0	0	0	0	0	320
Pa	320	0	0	0	0	0	0	320
Foices	155	0	0	0	0	0	0	155
Catanas	320	0	0	0	0	0	0	320
Lonas	0	0	0	0	38	0	0	38
Kits familiares	0	0	4	0	0	0	0	4
Kits de Abrigo	0	0	6	0	0	0	0	6
Tanq água (2500L)	2	0	0	0	0	0	0	2
Equip. de Comun.	0	0	0	0	15	0	0	15
GPS	1	0	0	0	0	0	0	1
Redes Mosquiteira	50	0	0	30000	0	0	0	30050
Chapas de Zinco	0	0	0	34000	0	0	0	34000
Esteiras			500					500
Tendas	30	0	0	7000	0	0	24	7054
Rolos Plasticos	50	0	50	0	400	0	0	500
Kits de construção	20	0	0	0	0	0	0	20
Kits de Cozinha	20	0	0	14000	2150	0	2400	18570
Tanq água (2500L)	4	0	0	60	0	0	12	76
Recarga Mcel (600)	0	0	0	0	52	0	29	81
Telefones celulares	5	0	0	24	0	0	18	47
Kits de Primeiros socorros	0	0	0	0	180	0	9	189
Radios	0	0	0	14	20	0	13	47



ABRIGO DE EMERGENCIA - Instruções para instalação de lona

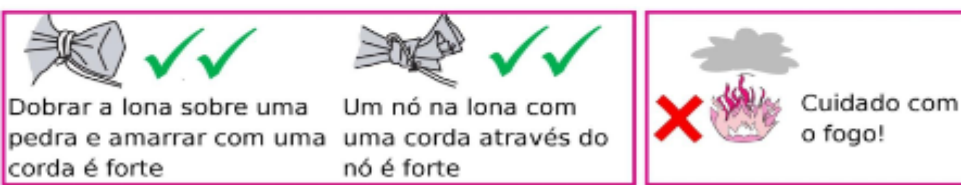
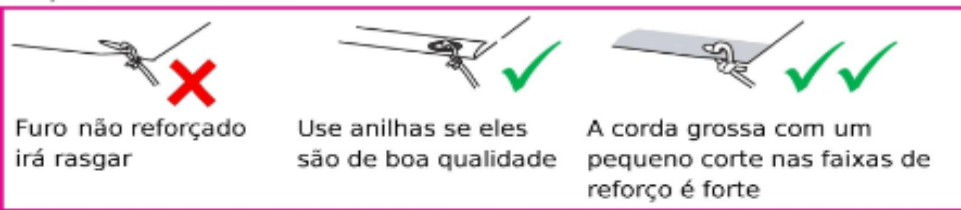
EXEMPLOS



FIXAÇÃO DE LONAS AO SOLO



FIXAÇÃO DE LONAS A CORDA



Instrução para fixação de lonas

06/05/2019

ABRIGO DE EMERGENCIA - Instruções para instalação de lona

FIXAÇÃO DE LONAS EM MADEIRA



Instrução para fixação de lonas

06/05/2019