

# Présence opérationnelle des acteurs au Pôle Centre Est

Janvier - Mars 2021

La présente cartographie est basée sur les interventions des acteurs du cluster abris rapportées au premier trimestre 2021.

Les acteurs, qui ont des activités en abris, sont encouragés à les rapporter dans la matrice 5W disponible [ici](#).

Par ailleurs, 2 provinces soit 14 zones de santé ont été ciblées par le HRP 2021. Les acteurs Abris sont présents dans 1 province soit 6 zones de santé.

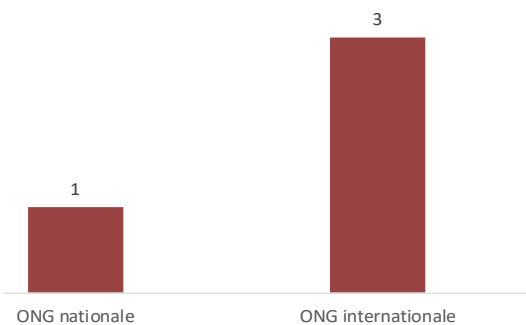


## 4 acteurs intervenant dans le secteur abris

Acteurs intervenant en réponse d'urgence  
ACTED

Acteurs intervenant en réponse transitionnelle  
AIDES | AVSI | NRC

## # Acteurs par type d'organisation

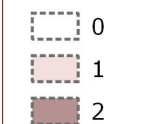


## 3 bailleurs de fonds intervenant dans le secteur abris

Bailleurs intervenant en réponse d'urgence  
USAID/OFDA

Bailleurs intervenant en réponse transitionnelle  
FOND HUMANITAIRE | NMFA

Nombre d'acteurs par zone de santé



Zones de santé avec cible dans le HRP 2021 et sans intervention

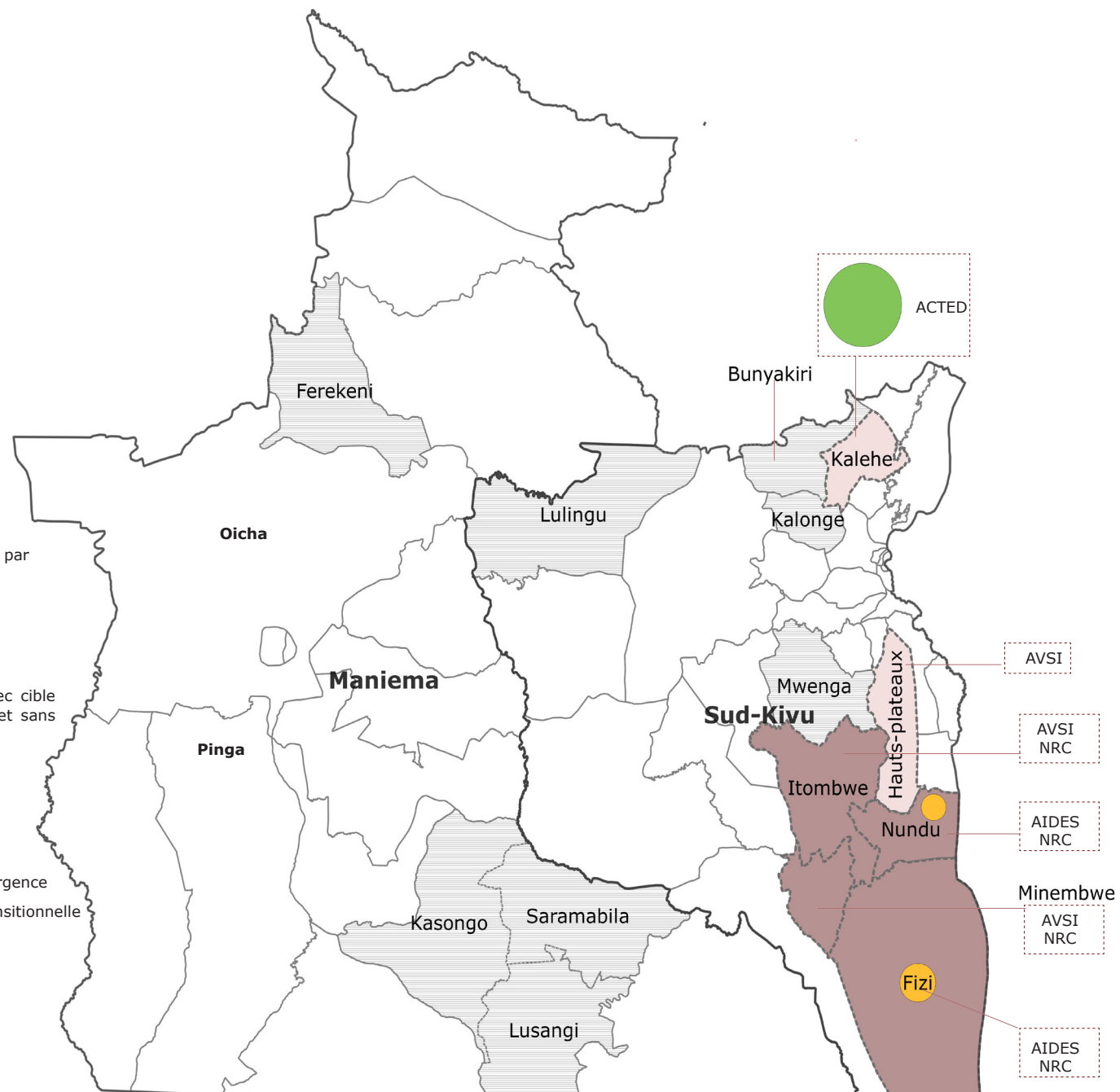
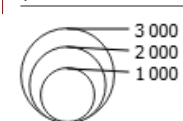


Provinces

Réponse d'urgence

Réponse transitionnelle

ménages atteints par zone de santé



**Disclaimer :** Les frontières, les noms et désignations utilisées sur la carte n'impliquent pas l'approbation ou l'acceptation officielle des Nations Unies et du Cluster Abris. La présence opérationnelle rend compte des informations disponibles au moment de la production (13/04/2021) et se base sur les données fournies par les partenaires pour la période de Janvier à Mars de l'année 2021.

Pour plus d'informations : Youssouf Ahmat, Coordinateur du pôle Centre-Est // Rémy KALOMBO, Responsable de gestion de l'information, im.rdc@sheltercluster.org