


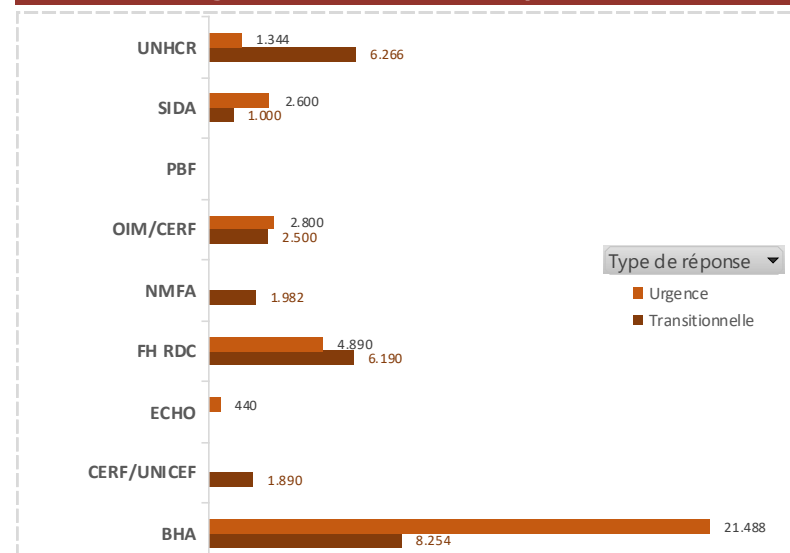
La présente cartographie est basée sur les interventions des bailleurs de fonds dans le secteur Abris rapportées au premier trimestre 2021.

Les acteurs, qui ont des activités en abris, sont encouragés à les rapporter dans la matrice 5W disponible [ici](#).

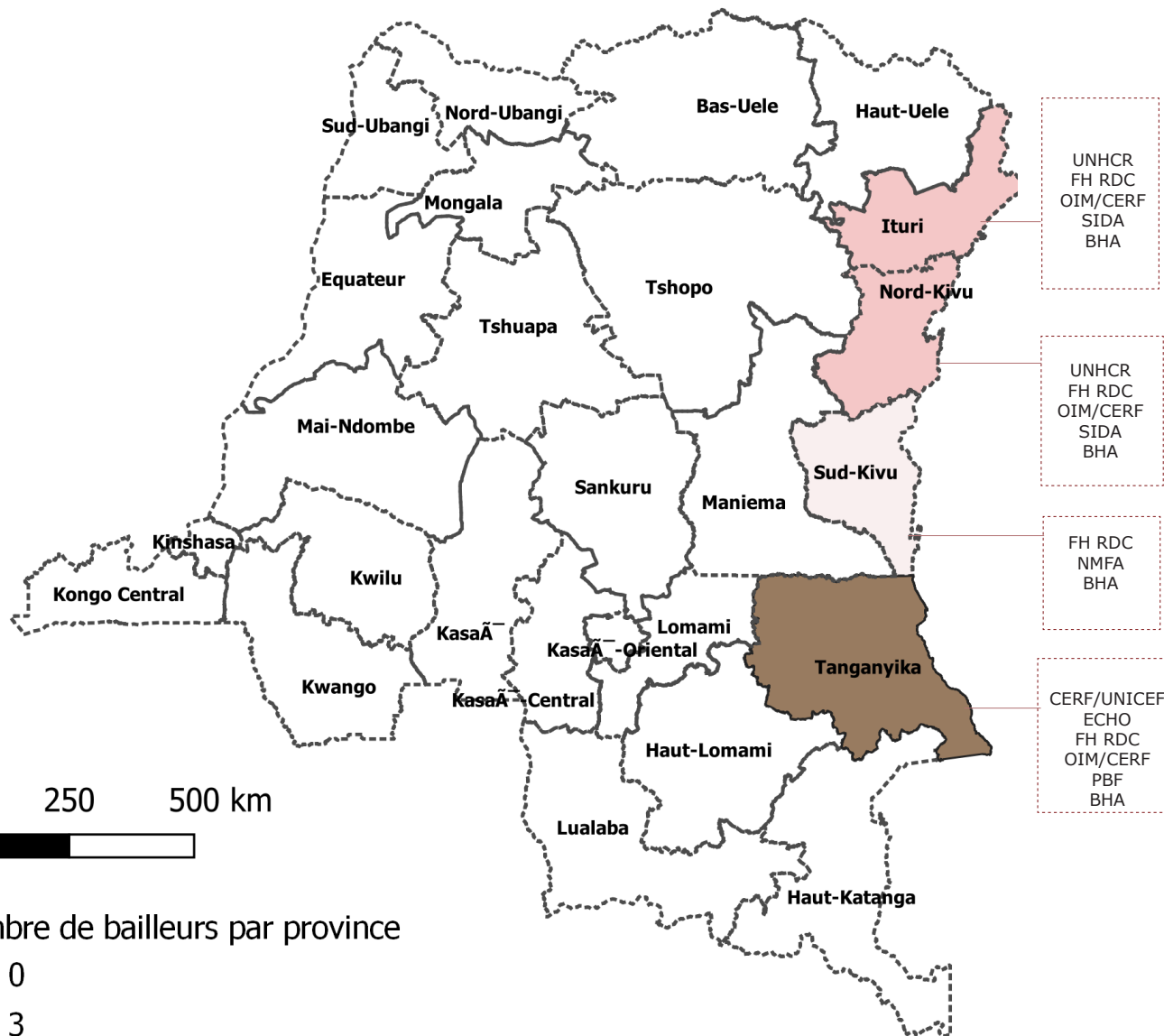
Acteurs de la réponse en abris par bailleur

Bailleurs	Acteurs							
UNHCR	AIDES	DRC						
FH RDC	ACTED	ADSSE	AIDES	AVSI	CR-RDC	NRC	HPRDC	
BHA	ACTED	AIRD	CONCERN	DCA	CRS	OIM	NRC	
SIDA	NRC							
NMFA	NRC							
CERF/UNICEF	CARITAS							
CERF/OIM	DRC							
ECHO	ACTED							
PBF	AIRD							

Ménages en cours d'assistance par bailleur



Nombre de bailleurs par province



UNHCR
FH RDC
OIM/CERF
SIDA
BHA

UNHCR
FH RDC
OIM/CERF
SIDA
BHA

FH RDC
NMFA
BHA

CERF/UNICEF
ECHO
FH RDC
OIM/CERF
PBF
BHA

Disclaimer : Les frontières, les noms et désignations utilisés sur la carte n'impliquent pas l'approbation ou l'acceptation officielle des Nations Unies et du Cluster Abris. La présente cartographie rend compte des informations disponibles au moment de la production (15/04/2021) et se base sur les données fournies par les partenaires pour la période de Janvier à Mars de l'année 2021.

Pour plus d'informations : Caroline DEWAST, Coordinatrice nationale : coord.rdcsheltercluster.org // Rémy KALOMBO, Responsable de gestion de l'information : im.rdc@sheltercluster.org