



# Yemen: Shelter/CCCM/NFI Cluster- Scale of Severity and Assisted Population as of 31 March 2014

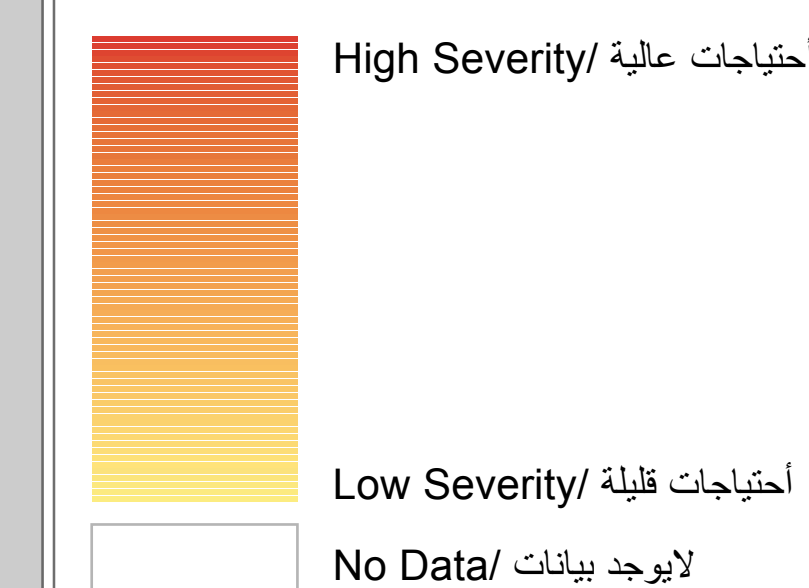
اليمن: كتلة المأوى/ تنسيق وأدارة المخيمات/ المواد الأيوائية - مستوى الأحتياجات الإنسانية والمستفيدين من المساعدات حتى 31 مارس 2014



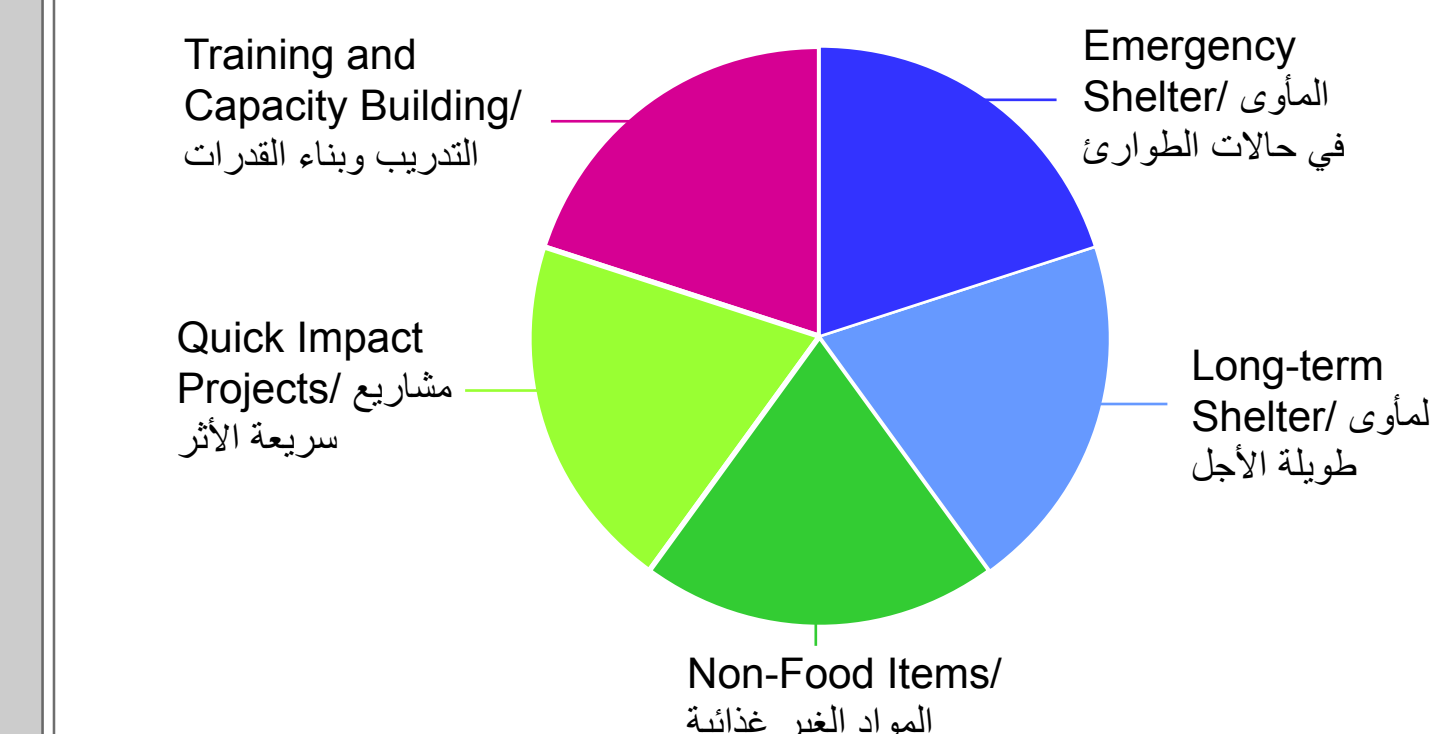
## Legend/ مفتاح الخريطة

- International boundary / الحدود الدولية
- Governorate boundary / حدود المحافظة
- District boundary / حدود المديرية
- Coastline / الشريط الساحلي

## Humanitarian Needs Scale of Severity/ مستوى الأحتياجات الإنسانية



## Cluster Groups of Activities/ مجموعات أنشطة للكتلة



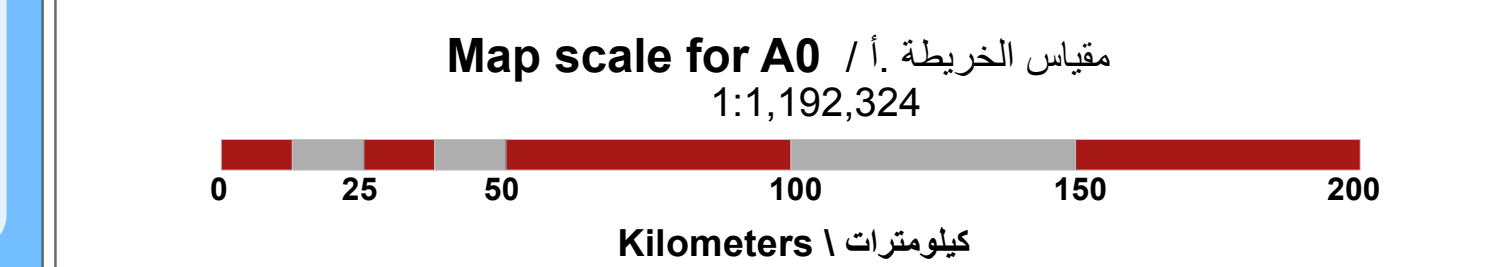
Agency Acronym/ اختصار المنظمة	Agency Name/ اسم المنظمة	Population Assisted/ من المستفيدين من المساعدات	Legend/ مفتاح الخريطة
ADRA	Adventist Development and Relief Agency	IP	1
ALAMAL	Al Amal Charitable Community for Social Welfare	IP	2
CSSW	Charitable Society for Social Welfare	IP	3
DRC	Danish Refugee Council	3,174	4
NRC	Norwegian Refugee Council	6,737	5
UNHCR	United Nations High Commissioner for Refugees	80,365	6
VHI	Vision Hope International	6,792	7
YRCS	Yemen Red Crescent Society	216 & IP	8
EXU	Executive Unit for IDPs (Government Counterpart)	N/A	
ICRC	International Committee of the Red Cross (Observer)	N/A	
IH UK	Islamic Help United Kingdom	N/A	
IOM	International Organization for Migration	N/A	
IRY	Islamic Relief Yemen	N/A	
RI	Relief International	N/A	
SHS	Society for Humanitarian Solidarity	N/A	
SRF	Sa'ada Reconstruction Fund	N/A	
SYFD	Sama Al-Yemen Foundation Development	N/A	
THFY	The Humanitarian Forum Yemen	N/A	
UAE RC	UAE Red Crescent	N/A	
YFCA	Yemen Family Care Association	N/A	
YMCS	Yemen Medical Charitable Society	N/A	
YWU	Yemen Women's Union	N/A	

IP: Implementing partner/ الشريك المنفذ  
N/A: No activities conducted or no data received/ لم تنجز أي أنشطة أو البيانات لم تستلم

Note: Figures for "Population assisted" represent the total number of individuals provided with humanitarian assistance.  
ملاحظة: الأرقام المدرجة للمستفيدين من المساعدات تمثل العدد الإجمالي للأفراد الذين قدمت لهم المساعدات الإنسانية.

Sources:  
Scale of Severity: Humanitarian Needs Overview (HNO) 2014 as of September 2013.  
Assisted population: Information collected from January to March 2014 via the Shelter/CCCM/NFI Cluster Standard Reporting Form (SRF) Report.  
Cartography: GoY / CSO.

المصادر:  
مستوى الأحتياجات: نظرة عن الأحتياجات الإنسانية 2014 المتفق عليها في سبتمبر 2013.  
الأشخاص الذين تم مساعدتهم: معلومات جمعت من يناير إلى مارس 2014 عبر التقرير الموحد لكتلة المأوى/ تنسيق وأدارة المخيمات/ المواد الأيوائية  
الرسم الخرائطي: الحكومة اليمنية/ الجهاز المركزي للإحصاء.

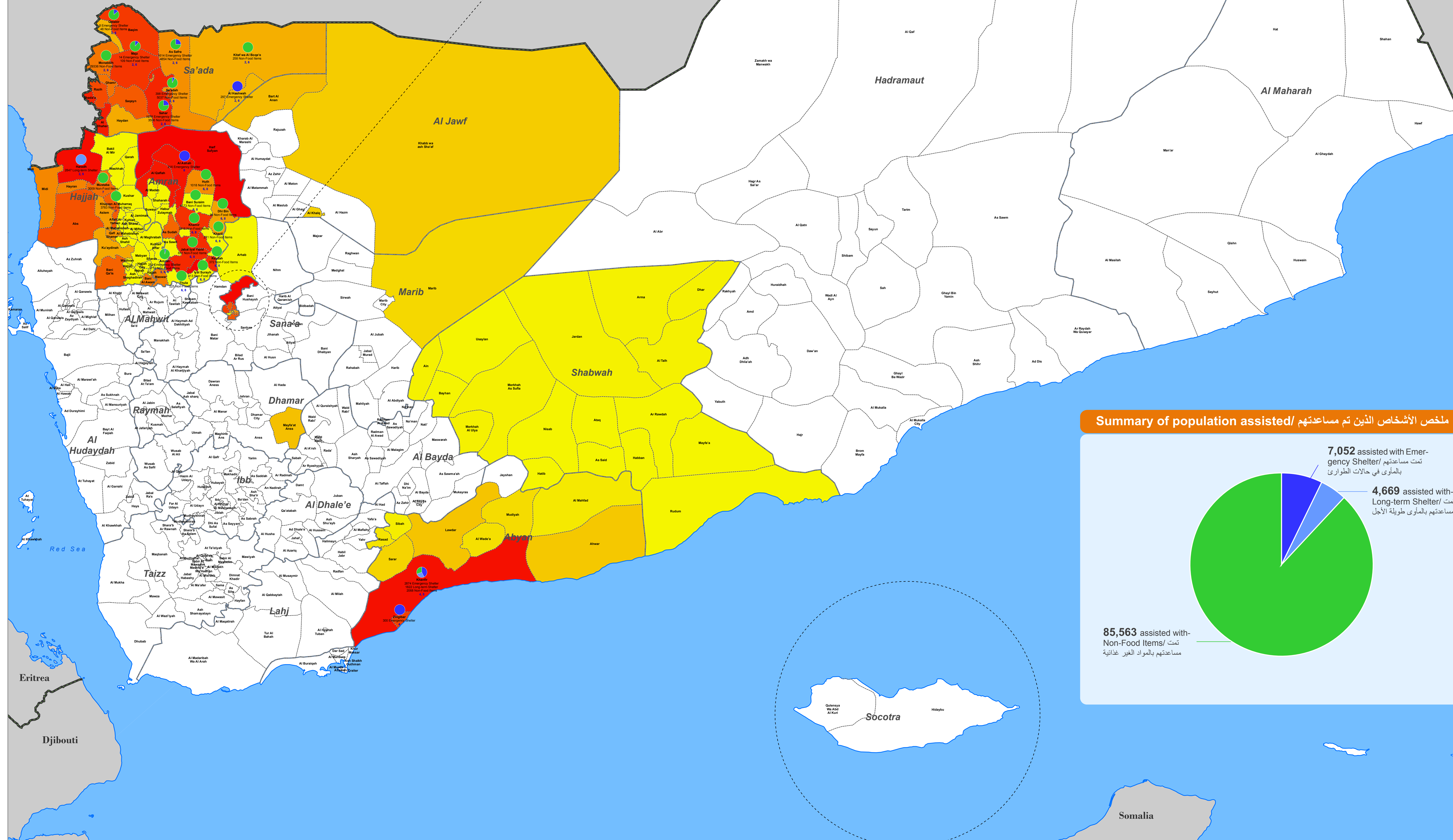
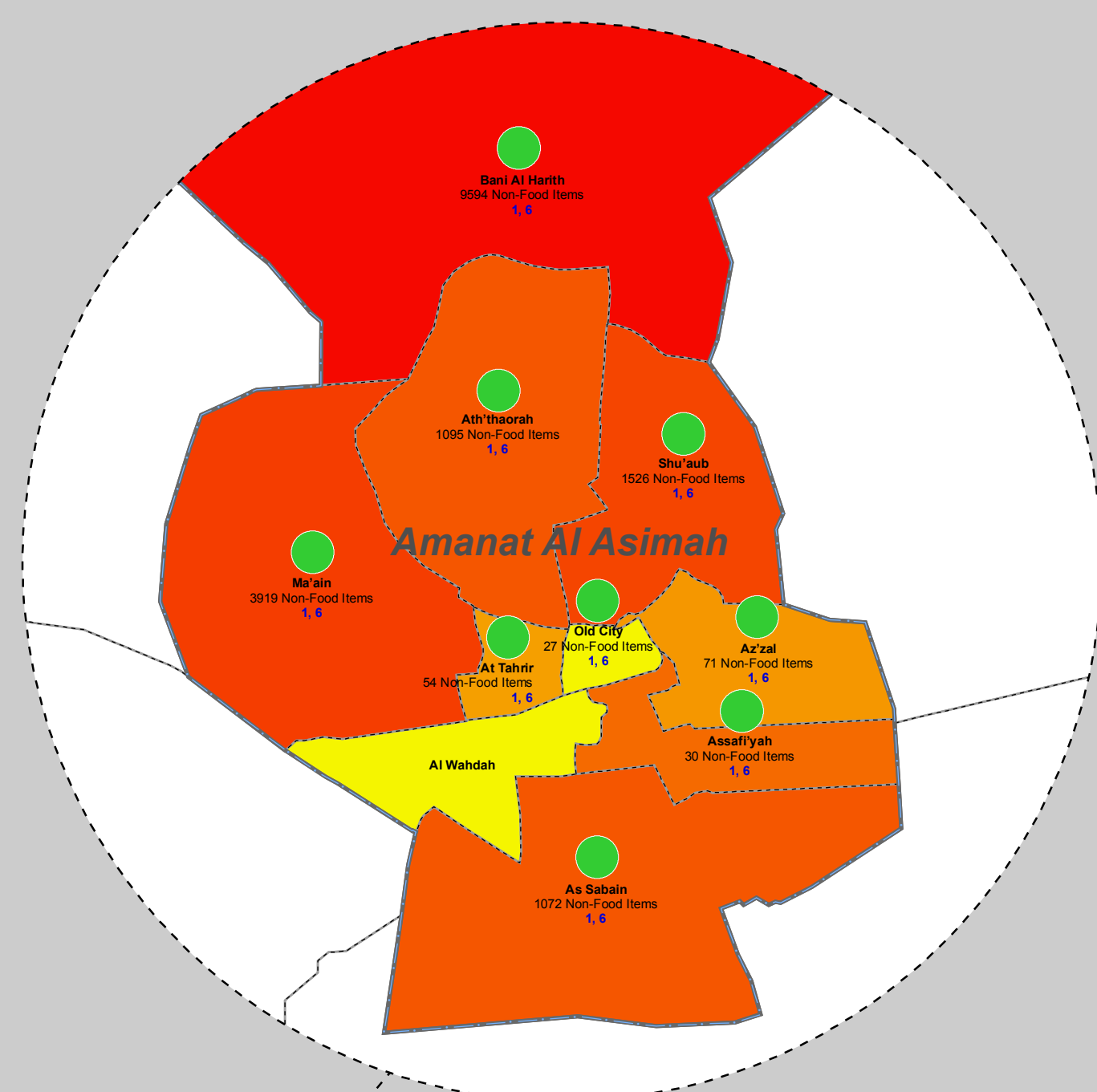


Creation Date: 25 May 2014

"The boundaries and names shown and the designations used on this map do not imply official endorsement or acceptance by the United Nations."

تاريخ الأشاء: 25 مايو 2014  
"الحدود والأسماء الموضحة والتصميمات المستخدمة على هذه الخريطة لا تعني إقراراً أو قبولاً رسمياً من قبل الأمم المتحدة"

For further information, please contact us at / لمزيد من المعلومات الرجاء التواصل بنا على /  
AISobari@unhcr.org  
www.sheltercluster.org  
www.globalccmcluster.org



## Summary of population assisted/ ملخص الأشخاص الذين تم مساعدتهم

