

# 2014-2016 PLAN DE REPONSE STRATEGIQUE

## Mali

Janvier 2014



Élaboré par OCHA pour le compte de l'Équipe humanitaire pays (EHP)

## PÉRIODE:

Janvier 2014 – Décembre 2014



568 millions de  
dollars US  
nécessaires

## RÉSUMÉ

### Objectifs stratégiques

1. Recueillir les données sur les risques et les vulnérabilités, les analyser et intégrer les résultats dans la programmation humanitaire et de développement.
2. Soutenir les populations vulnérables à mieux faire face aux chocs en répondant aux signaux d'alerte de manière anticipée, réduisant la durée du relèvement post-crise et renforçant les capacités des acteurs nationaux
3. Fournir aux personnes en situation d'urgence une assistance coordonnée et intégrée, nécessaire à leur survie.

### Mesures prioritaires

1. Améliorer l'accès aux services sociaux de base dans les domaines de la santé, éducation, nutrition et Eau, Hygiène et Assainissement particulièrement dans les zones affectées par le conflit.
2. Renforcer les activités de protection des populations les plus vulnérables, dont notamment les personnes déplacées internes, les communautés hôtes, les retournés et les rapatriés et initier une stratégie pour le développement et la mise en œuvre de solutions durables
3. Répondre aux conséquences de la crise alimentaire et nutritionnelle via, notamment, des activités de prise en charge nutritionnelle, de l'assistance alimentaire et de l'appui à l'agriculture.

## Financements demandés par cluster

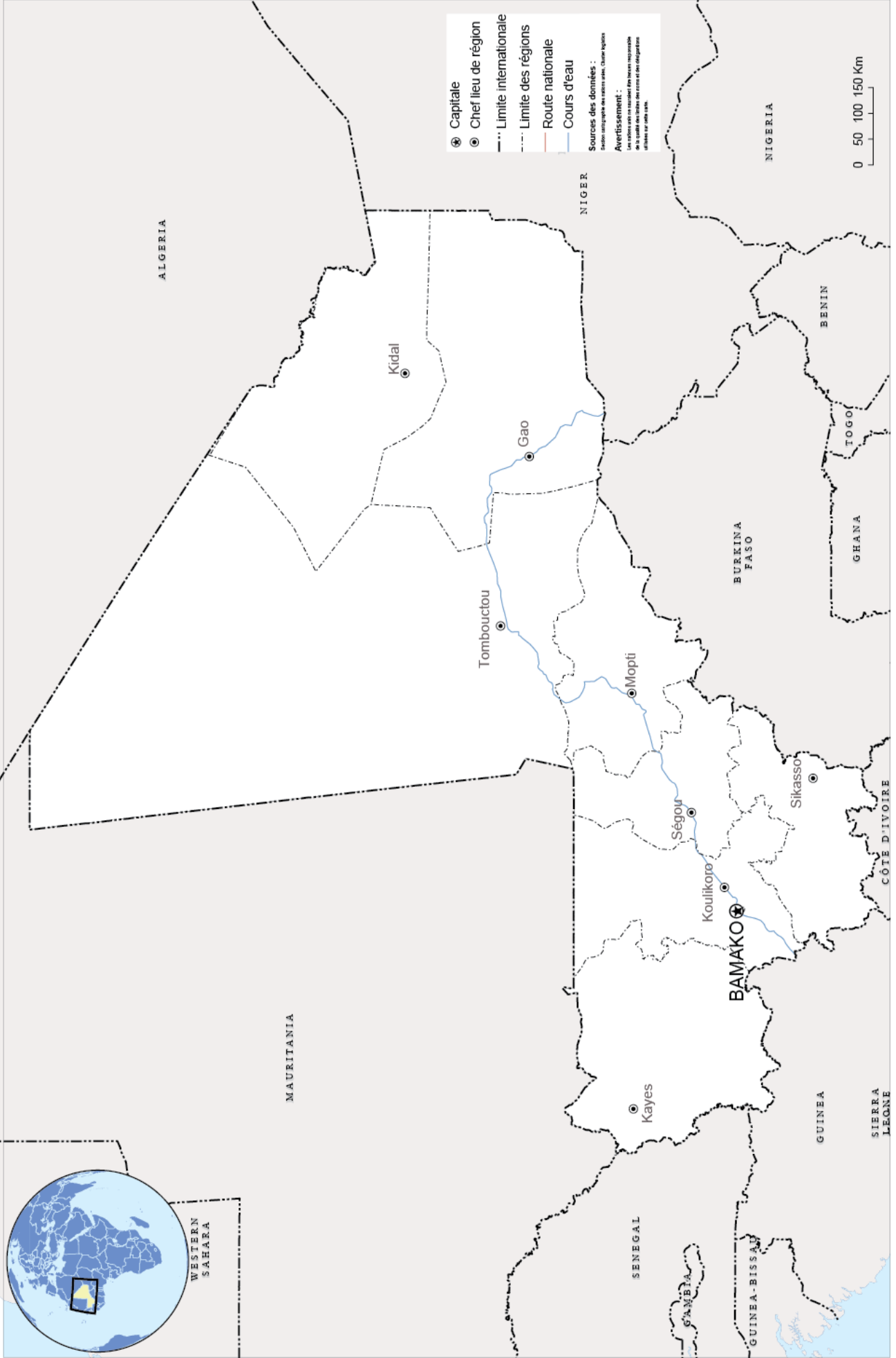
Cluster	Fonds requis (\$)
ABRIS D'URGENCE ET BIENS NON-ALIMENTAIRES	29 528 765
EAU-HYGIENE-ASSAINISSEMENT	42 363 406
EDUCATION	18 000 994
LOGISTIQUE	9 911 536
NUTRITION	76 890 132
PROTECTION	60 038 933
RELEVEMENT ET RESILIENCE	30 575 417
SANTE	38 015 542
SECURITE ALIMENTAIRE	254 992 681
SERVICES COMMUNS ET COORDINATION	6 096 984
TELECOMMUNICATIONS D'URGENCE	2 001 835
<b>Total général</b>	<b>568 416 225</b>

## BESOINS HUMANITAIRES PRIORITAIRES

- 1 Accès aux services sociaux de base
- 2 Problèmes de protection découlant du conflit
- 3 Forte prévalence de la malnutrition et de l'insécurité alimentaire

## SOMMAIRE

Résumé.....	1
Sommaire.....	2
Stratégie.....	4
Objectifs stratégiques et indicateurs.....	10
Plans sectoriels.....	14
ABRIS ET ARTICLES NON-ALIMENTAIRES .....	16
COORDINATION.....	20
EAU HYGIENE ET ASSAINISSEMENT .....	23
EDUCATION .....	32
LOGISTIQUE.....	39
NUTRITION .....	41
PROTECTION .....	54
RELEVEMENT ET RESILIENCE .....	70
SANTE.....	77
SECURITE ALIMENTAIRE .....	95
TELECOMMUNICATIONS D'URGENCE.....	112
ANNEX.....	114
Table I: Besoins par agence .....	114
Table II : Besoins par niveau de priorité.....	116
Table III : Besoins par Notation Genre.....	116
Table IV: Liste de projets (par groupe sectoriel).....	117



# STRATÉGIE

## Personnes dans le besoin et personnes ciblées

Estimée à environ 17.3 millions d'habitants en 2014, la population totale du Mali se répartit inégalement sur une superficie de 1.2 million Km<sup>2</sup>. Le sud qui correspond au tiers du pays en superficie regroupe environ 87% de la population totale, soit 15,8 millions de personnes. Les 3 régions septentrionales (Gao, Kidal et Tombouctou) comptent une population d'environ 2 millions d'habitants. Bien que la crise alimentaire ait concerné l'ensemble du Mali, les populations des régions du nord ont été plus affectées. En 2012 et 2013, les conflits armés et l'occupation du nord du pays par des groupes armés ont contribué à aggraver la situation dans les trois régions de Gao, Kidal et Tombouctou - ainsi que dans certains cercles de la région de Mopti (Douentza, Youwarou et Teninkou). Par ailleurs, le conflit a engendré le déplacement de plus d'un demi-million de personnes à l'intérieur du Mali et vers les pays voisins, étendant ainsi la portée de la crise aux régions du centre et du sud et aux communautés qui ont accueilli cet afflux de déplacés. Les tableaux suivants (Figure 1 et 2) fournissent le nombre de personnes dans le besoin et ciblées tel qu'identifié par chaque cluster.

**Figure 1 : Nombre de personnes dans le besoin**

Catégorie	Femmes	Hommes	Enfants	TOTAL
(Education) Enfants	294 203	345 369	n/a	639 572
(Education) Enseignants	3 374	8 261	n/a	11 635
(Sécurité Alimentaire) Personnes en insécurité alimentaire modérée	1 227 200	1 132 800	n/a	2 360 000
(Sécurité Alimentaire) Personnes en insécurité alimentaire sévère	504 400	465 600	n/a	970 000
(Nutrition) Enfants de 6-59 mois Malnutris Aigus Sévères	n/a	n/a	136 000	136 000
(Nutrition) Enfants de 6-59 mois Malnutris Aigus Modérés	n/a	n/a	360 000	360 000
(Nutrition) Femmes Enceintes et Allaitantes Malnutries Aigües	87 000	n/a	n/a	87 000
(Abris/NFI) Personnes en besoin d'Abris et NFI	n/a	n/a	n/a	566 970
(WASH) Personnes en besoin d'assistance WASH	1 022,085	1 015 507	n/a	2 037 592
(Santé) Personnes en besoin d'assistance en Santé	1 095 512	1 052 551	n/a	2 148 063
(Protection) PDIs (incluant les retournés)	63 988	56 088	134 746	254 822
(Protection) Réfugiés maliens rapatriés	11 439	10 593	24 239	46 271 <sup>1</sup>
(Protection) Population non déplacée au nord (y inclus les cercles de Djenne et Douentza)	253 950	252 869	687 358	1 194 177 <sup>2</sup>
(Protection) Autres populations vulnérables	177 191	174 486	396 572	748 249

Source : Aperçu des besoins humanitaires

<sup>1</sup> Source UNHCR Projection Retour des réfugiés pour 2014 (32 000) et de rapatriés (14 271) au 31/12/2013

<sup>2</sup> Chiffre Cluster Protection Mali avril 2013

**Figure 2 : nombre de personnes ciblées**

Catégorie	Femmes	Hommes	Enfants	TOTAL
(Education) Enfants	294 203	345 369	-	639 572
(Education) Enseignants	3 374	8 261	-	11 635
(Sécurité Alimentaire) Personnes en insécurité alimentaire modérée	-	-	-	600 000
(Sécurité Alimentaire) Personnes en insécurité alimentaire sévère	504 400	465 600	n/a	970 000
(Nutrition) Enfants de moins de 5 ans MAS	-	-	107 000	107 000
(Nutrition) Enfants de moins de 5 ans MAM	-	-	252 000	252 000
(Nutrition) Femmes Enceintes et Allaitantes Malnutries Aigues	51 000	-	-	51 000
(Abris/NFI) Personnes en besoin d'Abris et NFI	-	-	-	281 370
(WASH) Personnes en besoin d'assistance WASH	1 022 085	1 015 507	-	2 037 592
(Santé) Personnes en besoin d'assistance en Santé	-	-	-	545 672
(Protection) PDIs (incluant les retournés)	38 394	33 653	80 847	152 894 <sup>3</sup>
(Protection) Réfugiés maliens rapatriés ciblés	13 935	13 828	-	27 763
(Protection) Population non déplacée au Nord (y inclus les cercles de Djenne et Douentza)	126 875	126 535	343 679	597 089
(Protection) Autres populations vulnérables	88 596	87 243	198 286	3 741 254

## Hypothèses de planification

Le scénario le plus probable envisagé en 2014 s'articule autour des événements clés attendus suivants :

- **Normalisation politique et restauration progressive de l'Autorité de l'État dans le Nord** : La tenue d'élections présidentielle et législatives, qui se sont déroulées sans incident majeur, a permis de rétablir l'ordre constitutionnel et a contribué à renforcer la légitimité de l'État à un moment où l'Administration poursuit son redéploiement dans les régions qui ont été occupées par les groupes armés pendant le conflit. Le processus électoral se poursuivra en 2014 avec la tenue d'élections locales. L'autorité de l'État et les services techniques vont continuer leur redéploiement progressif au Nord et leurs capacités vont être renforcées. La région de Kidal reste cependant problématique avec des troubles sociaux fréquents.

<sup>3</sup> Ce chiffre correspond à 60% des PDIs

<sup>4</sup> Pour éviter les duplications avec les populations non déplacées au nord, sont exclues de ces chiffres les populations des régions de Tombouctou, Gao, Kidal et les cercles de Douentza et Djenne (région de Mopti)

- Persistance d'une situation sécuritaire volatile, particulièrement au Nord et à certains postes frontaliers: On assiste depuis aout 2013 à une recrudescence de violences armées et d'actes terroristes au Nord Mali. Les groupes armés sont entrés dans une phase d'affrontements avec les acteurs militaires présents au Nord (FAMa, MINUSMA et Serval). Les zones non sécurisées continuent d'être affectées par des actes de banditisme et des vols avec violence. Les conflits intercommunautaires restent une question prégnante dans les zones Nord.
- Accélération des mouvements de retour des populations vers le Nord : Les mouvements de retours spontanés importants ont été signalés depuis le deuxième semestre 2013. Cette tendance s'accroîtra en 2014 avec un retour important dans les zones de Tombouctou et de Gao.
- Persistance des vulnérabilités des populations : La persistance de l'insécurité alimentaire et une situation nutritionnelle préoccupante devraient prévaloir au Mali. Une baisse de la production agricole et des déficits fourragers dans certaines zones du Nord impliquant une période de soudure précoce sont à prévoir. Le retour des populations réfugiées et déplacées pourraient également accentuer les vulnérabilités préexistantes des communautés étant restées dans le Nord, principalement en termes d'accès aux services sociaux de base. La recrudescence d'épidémies et la prévalence de catastrophes naturelles auront également un impact sur la vulnérabilité des populations.

Le tableau suivant décline le scénario autour des événements clés, des conséquences humanitaires et des populations affectées par les dits événements :

Événements	Conséquences humanitaires	Populations affectées
<b>(Conflits) Persistance d'une situation sécuritaire volatile</b>	<ul style="list-style-type: none"> <li>• Mouvement de population</li> <li>• Perte en vies humaines et violation des droits humains</li> <li>• Pression sur les ressources limitées des communautés hôtes</li> <li>• Ciblage d'acteurs humanitaires</li> <li>• Accès limité à certaines zones</li> <li>• Destruction de biens et de récoltes</li> <li>• Dysfonctionnement des marchés et pertes de moyens de subsistance des ménages</li> <li>• Perturbation des services sociaux de base (écoles, centres de santé,...)</li> </ul>	<p>Les populations civiles du nord, surtout les femmes et les enfants</p> <p>Les communautés hôtes dans toutes les régions</p>
<b>(Conflits) Retour des Personnes Déplacées Internes et des Réfugiés</b>	<ul style="list-style-type: none"> <li>• Tensions inter et intracommunautaires</li> <li>• Pression sur les services sociaux de base</li> </ul>	<p>Populations civiles</p>
<b>(Malnutrition) : Persistance de la crise nutritionnelle</b>	<ul style="list-style-type: none"> <li>• Augmentation de la vulnérabilité des populations (mortalité et morbidité)</li> <li>• Augmentation du nombre de cas de Malnutrition aigue</li> </ul>	<p>496 000 cas d'enfants de 6-59 mois attendus en Malnutrition Aigüe augmentés de 10% = 545 600</p> <p>87 000 cas de Femmes Enceintes et allaitantes attendus en Malnutrition Aiguë augmentés de 10% = 95 700</p> <p>865 000 cas d'enfants de 6-59 mois attendus en malnutrition chronique augmentés de 10% = 951 500</p>

<b>(Insécurité alimentaire)</b> <b>Persistance de la crise alimentaire</b>	<ul style="list-style-type: none"> <li>• Augmentation de la vulnérabilité des populations</li> <li>• Malnutrition</li> <li>• Moyens d'existence affaiblis et besoins en assistance alimentaire</li> <li>• Recours à des stratégies de survie négative (produits de disette,...)</li> <li>• Déplacement de populations</li> <li>• Déscolarisation</li> </ul>	<p>2,3 millions de personnes en insécurité alimentaire modérée (phase 2 du Cadre Harmonisé)</p> <p>812 000 personnes en insécurité alimentaire sévère (phase 3 à 5 du Cadre harmonisé). En plus de cela, 158 000 personnes risquent de passer de l'insécurité alimentaire modérée à l'insécurité alimentaire sévère d'ici à mars 2014.</p>
<b>(Epidémies)</b>	<ul style="list-style-type: none"> <li>• Choléra, rougeole, poliomyélite, paludisme, ver de Guinée</li> </ul>	<p>3 000 000 enfants de moins de 5 ans à risque de rougeole</p> <p>2 000 000 personnes à risque de Paludisme</p> <p>500 000 personnes à risque pour le ver Guinée</p> <p>Environ 3 000 000 personnes à risque de choléra</p>
<b>(Catastrophes naturelles)</b> <b>Inondations /de Mai à Octobre</b> <b>Sécheresse</b> <b>Invasion acridienne / de Mai à Octobre</b>	<ul style="list-style-type: none"> <li>• Pertes en vies humaines</li> <li>• Déplacement de populations</li> <li>• Dégradation des services sociaux de base</li> <li>• Destruction de récoltes, perte de bétails</li> <li>• Risques d'épidémies et maladies d'origine hydrique</li> <li>• Déficit de production agricole</li> <li>• Malnutrition</li> <li>• Diminution des moyens d'existence</li> </ul>	<p>(Inondations) : 60 000 personnes (i.e. nombre de cas le plus élevé les 5 dernières années)</p> <p>(Sécheresse et Invasion acridienne) : environ 3 millions de personnes</p>

## Description de la stratégie

Le Plan de Réponse Stratégique Mali fait partie intégrante du plan de réponse régional Sahel qui a identifié les objectifs stratégiques suivants :

1. Recueillir les données sur les risques et les vulnérabilités, les analyser et intégrer les résultats dans la programmation humanitaire et de développement ;
2. Soutenir les populations vulnérables à mieux faire face aux chocs en répondant aux signaux d'alerte de manière anticipée, réduisant la durée du relèvement post-crise et renforçant les capacités des acteurs nationaux;
3. Fournir aux personnes en situation d'urgence une assistance coordonnée et intégrée, nécessaire à leur survie.

Dans le cadre de ces objectifs et au regard des besoins prioritaires identifiés (i.e. accès aux services de base, protection et malnutrition et insécurité alimentaire), le Plan de Réponse Stratégique Mali se propose de:

1. Apporter une assistance humanitaire aux personnes les plus vulnérables dans le nord du Mali (résidentes, retournées, déplacées et rapatriées);

2. Renforcer l'accès des populations résidentes, retournées et relocalisées aux services de base (éducation, santé, nutrition et eau, hygiène et assainissement), à la protection, ainsi qu'aux infrastructures de base et services étatiques;
3. Renforcer les moyens de subsistances et la capacité de résilience des populations résidentes, retournées et rapatriées.

Ce plan de réponse vise à améliorer les conditions de vie des populations en insécurité alimentaire et à assurer un retour durable des populations déplacées et réfugiées dans des conditions optimales tout en soutenant les communautés hôtes et les populations déplacées. Afin d'appuyer la société malienne dans sa capacité à répondre aux crises chroniques, l'accent sera mis sur la résilience. Des projets de formation des acteurs locaux, de mobilisation communautaire et de relèvement précoce seront mis en œuvre en sus des activités humanitaires et de première urgence.

## Portée de la stratégie

La stratégie couvre tout le territoire malien de 2014 à 2016 mais les chiffres relatifs aux besoins, aux cibles et aux demandes financières couvrent seulement 2014 et seront revus annuellement (et/ou à mi-parcours). Une attention particulière sera apportée aux zones de retours, aux régions septentrionales impactées par la crise de 2012-2013 (Mopti, Gao, Tombouctou et Kidal), aux zones de prévalence de l'insécurité alimentaire et de la malnutrition (régions Nord et bande du Sahel occidental des régions du Sud) ainsi qu'aux populations déplacées et aux communautés hôtes.

Le plan de réponse stratégique se concentre sur les activités humanitaires et de relèvement de précoce. La stratégie sera revue à mi-parcours, permettant ainsi, si nécessaire, un réajustement de sa portée.

## Priorités dans le cadre de la stratégie

Les priorités humanitaires identifiées au niveau régional (Sahel) et national (Mali) sont les suivantes:

- Répondre aux conséquences humanitaires dues à l'insécurité alimentaire;
- Répondre aux conséquences humanitaires dues à la malnutrition;
- Répondre aux conséquences humanitaires dues aux conflits (PDIs, réfugiés, protection, populations hôtes.);
- Répondre aux conséquences humanitaires dues aux épidémies (cholera, paludisme, etc.);
- Répondre aux conséquences humanitaires dues aux catastrophes naturelles (inondations, etc.).

Au Mali, comme dans le reste du Sahel, la priorité reste la réponse à l'insécurité alimentaire et à la malnutrition et la préparation et réponse aux épidémies et catastrophes. Ces priorités sont d'autant plus accentuées dans le contexte malien où la crise politique, sécuritaire et institutionnelle de ces deux dernières années a fortement accentué la vulnérabilité des populations déjà fragilisées par les précédentes crises alimentaires.

Le Plan de Réponse Stratégique Mali prendra en compte les cinq priorités mentionnées ci-dessus dans l'ensemble des réponses sectorielles afin de maximiser la réponse à apporter.

## Questions transversales et spécifiques au contexte

La communauté humanitaire au Mali porte une attention toute particulière sur les thématiques transversales de genre, de résilience et d'environnement.

- **Genre** : les projets et activités du Plan de Réponse Stratégique Mali s'attacheront à prendre en compte les besoins différenciés des femmes, des filles, des garçons et des hommes de tous âges et/ou à contribuer au renforcement de l'égalité des sexes.
- **Résilience** : Dans le contexte malien actuel, la priorité des activités de la communauté humanitaire sera de renforcer la capacité des communautés maliennes à faire face aux chocs à travers des actions ciblées de réduction de la vulnérabilité, de préparation et de réponse aux chocs. Cette priorité commune se traduira aussi par des activités de formation des acteurs locaux.

- **Environnement** : Les questions environnementales sont prises en compte dans la réponse des clusters. L'utilisation appropriée des ressources naturelles, l'impact minimisé sur l'environnement sont autant de critères qui seront pris en compte dans l'élaboration des projets.

## Obstacles et moyens de les surmonter

Malgré une amélioration notable de l'environnement opérationnel fin 2013, les obstacles suivants ont été identifiés :

- **Accès** : la situation sécuritaire reste volatile dans le nord pouvant entraver le déploiement de l'aide humanitaire et le retour des populations. Certaines zones restent difficilement accessibles.
  - ⇒ Moyens de le surmonter : La mise en place d'un système de surveillance des contraintes qui entraveraient l'accès humanitaire permettra de faire un suivi des questions d'accès tout en mettant en œuvre une politique de plaidoyer à l'égard des acteurs concernés. La sécurisation des zones d'opérations humanitaires et la desserte d'aérodromes dits 'secondaires' permettra la mise en œuvre des activités et leur suivi *in situ*.
- **Capacités limitées des structures étatiques, principalement au Nord** : le conflit a affecté les structures du gouvernement avec le départ des fonctionnaires du Nord et la destruction et dégradation des infrastructures publiques par les groupes armés
  - ⇒ Moyens de le surmonter : Les plans de réponse sectoriels s'articulent fortement autour d'un renforcement des capacités des structures étatiques au Nord permettant ainsi progressivement un retour des autorités de l'Etat au Nord.
- **Manque de financements** : le Processus d'Appel Consolidé (CAP 2013) n'a été financé qu'à 55%.
  - ⇒ Continuer le plaidoyer auprès des bailleurs de fonds pour davantage de financements
- **Logistique** : les principales préoccupations logistiques dans le nord du Mali demeurent le stockage, le transport et l'approvisionnement en carburant ; la dispersion des populations affectées sur une vaste étendue du territoire rend l'accès aux populations difficile.
  - ⇒ Moyens de le surmonter : voir plan de réponse « logistique »

## Suivi des interventions

Un plan de suivi régional sera mis en œuvre afin de mesurer la performance de la communauté humanitaire dans l'atteinte des objectifs stratégiques. Chaque coordinateur de cluster sera en charge du suivi de ses indicateurs d'activités et de performance.

# OBJECTIFS STRATÉGIQUES ET INDICATEURS

**OBJECTIF STRATÉGIQUE N°1 : Recueillir les données sur les risques et les vulnérabilités, les analyser et intégrer les résultats dans la programmation humanitaire et de développement.**

Indicateur	Référence et cible				Responsabilité et méthode de suivi	
	Référence	Fin-2014	2015	2016		
Les mécanismes d'alerte précoce mis en place pour toutes les priorités humanitaires (sécurité alimentaire, malnutrition, épidémies, l'impact des conflits)	7 mécanismes d'alerte précoce : -Sécurité alimentaire (Cadre Harmonise) -Malnutrition -Epidémies -Inondations -Invasion acridienne -Commission mouvement de population -Outil de priorisation des besoins	8	9	9	<p><u>Sécurité Alimentaire/ Cadre Harmonise:</u> Collecte des données faites auprès du SAP, PAM, FAO, Ministère de l'Agriculture, Ministère des Affaires Humanitaires, Ministère du Développement Rural, chargé de l'Elevage, de la Pêche et de la Sécurité Alimentaire;. <b>Responsabilité</b> : Cluster Sécurité Alimentaire</p> <p><u>Malnutrition</u> : Collecte des données hebdomadaires et mensuelles faites auprès et par les partenaires du cluster nutrition, UNICEF, PAM, OMS, Ministère de la Santé et de l'Hygiène Publique ; Ministère de la Promotion de la Femme, de la Famille et de l'enfant, Ministère des Affaires Humanitaires <b>Responsabilité</b> : Cluster Nutrition</p> <p><u>Epidémies:</u> Collecte des données faite au niveau de Ministère de la santé et de l'Hygiène Publique, OMS. UNICEF, cluster santé, cluster EHA <b>Responsabilité:</b> Cluster Sante</p> <p><u>Inondations:</u> UNICEF, Protection Civile. Ministère des Affaires Humanitaires <b>Responsabilité</b> : Cluster EHA</p> <p><u>Invasion Acridienne</u> : FAO, cluster sécurité alimentaire, Ministère de l'Agriculture, Ministère du Développement Rural, chargé de l'Elevage, de la Pêche et de la Sécurité Alimentaire;. <b>Responsabilité</b> : cluster Sécurité Alimentaire</p> <p><u>Commission Mouvement de Population:</u> IOM, UNHCR, Commission de Mouvement de Population <b>Responsabilité</b> : Commission de Mouvement de Population</p> <p><u>Outil de priorisation des besoins:</u> Tous les clusters, OCHA <b>Responsabilité:</b> OCHA</p> <p>A partir de 2015, mécanisme de suivi 'protection' amélioré, suivi par le cluster protection.</p>	
Disponibilité de séries de données sur les vulnérabilités dans tous les pays du Sahel	-Abris et articles non alimentaires -Eau, Hygiène et	8	8	8	8	<p>Collecte des données par chaque cluster/secteur.</p> <p><b>Responsabilité</b> : clusters/ secteurs suivants: Abris et articles non alimentaires ; Eau, Hygiène et</p>

Indicateur	Référence et cible				Responsabilité et méthode de suivi
	Référence	Fin-2014	2015	2016	
					Assainissement ; Education ; Nutrition ; Protection ; Relèvement et résilience ; Santé et Sécurité Alimentaire
Analyse des vulnérabilités intégrée dans les PNUAD, BCP et PRS des pays	100%	100%	100%	100%	Le CCAT (Cadre des Nations Unies d'Appui à la Transition au Mali) et le PRS prennent en charge les vulnérabilités. <b>Responsabilité:</b> OCHA.
Les plans des gouvernements et leur budget ciblent les populations vulnérables identifiées	Oui	Oui	Oui	Oui	La Plan pour la Relance Durable au Mali (PRED) le Programme d'Action du Gouvernement <b>Responsabilité:</b> OCHA
L'investissement agricole cible les ménages vulnérables et marginalisés	N/A	Non disponible	Non disponible	Non disponible	Données non disponibles au Mali. Pas de consolidation de tous les projets d'investissement agricoles disponibles au Mali. Données non disponibles ou difficilement mesurable.

## OBJECTIF STRATÉGIQUE N°2 : Soutenir les populations vulnérables à mieux faire face aux chocs en répondant aux signaux d'alerte de manière anticipée, réduisant la durée du relèvement post-crise et renforçant les capacités des acteurs nationaux

Indicateur	Référence et cible				Responsabilité et méthode de suivi
	Référence	Fin-2014	2015	2016	
La capacité d'adaptation des ménages affectés est améliorée (mesurée à travers l'index de stratégies d'adaptation (CSI))	N/A	A déterminer	A déterminer	A déterminer	Cet indicateur mesure la capacité d'adaptation et de relèvement des ménages. Indicateur à déterminer courant 2014 selon la mise en place d'un système de surveillance dans le SAP. <b>Responsabilité :</b> cluster Sécurité Alimentaire
Taux de relèvement des ménages affectés ont augmenté (mesurée à travers l'index de stratégies d'adaptation (CSI))	N/A	A déterminer	-	-	Indicateur à déterminer courant 2014 selon la mise en place d'un système de surveillance dans le SAP. <b>Responsabilité :</b> cluster Sécurité Alimentaire

Indicateur	Référence et cible				Responsabilité et méthode de suivi
	Non	Oui	Oui	Oui	
Développement et mise en œuvre de politiques et programmes nationaux de protection sociale (AGIR)	Non	Oui	Oui	Oui	Mise en place courant 2014
Une stabilisation ou amélioration de la classification du Cadre Harmonisé dans les zones de subsistance, sur deux saisons, suite à une assistance humanitaire continue	45,8%	< 45,8	<45.8	<45.8	Pourcentage des cercles du Mali en phase de crise et/ou sous pression <sup>5</sup> . Suivi réalisé via le Cadre Harmonisé. <b>Responsabilité</b> : cluster Sécurité Alimentaire
Un mécanisme de déclenchement de l'action précoce développé et opérationnel pour les situations d'urgence	Non	Oui	Oui	Oui	Mise en place d'un mécanisme de réponse rapide (EHP). Différents mécanismes de réponses existent également au niveau sectoriel. <b>Responsabilité</b> : OCHA

### OBJECTIF STRATÉGIQUE N°3 : Fournir aux personnes en situation d'urgence une assistance coordonnée et intégrée, nécessaire à leur survie.

Indicateur	Référence et cible				Responsabilité et méthode de suivi
	Référence	Fin-2014	2015	2016	
Pourcentage des personnes en situation d'urgence bénéficiant d'une assistance nécessaire à leur survie	N/A	Au moins 60% des personnes ciblées sont couvertes dans tous les secteurs	Au moins 65% des personnes ciblées sont couvertes dans tous les secteurs	Au moins 70% des personnes ciblées sont couvertes dans tous les secteurs	Le suivi se fera au niveau sectoriel (tous les secteurs/clusters concernés) <b>Responsabilité</b> : OCHA
Réduction de l'écart entre les taux de financement des clusters	83 points	-20% (66)	-20% (53)	-20% (42)	Calcul de la variation de l'écart entre le secteur le plus financé et le secteur moins financé. <b>Responsabilité</b> : OCHA
Réduction du nombre de personnes en phase 3 et 4 du Cadre Harmonisé (Sécurité Alimentaire)	812 236	-10%	- 10%	-10%	Cette tendance est possible si les facteurs suivants sont réunis : - Stabilisation du contexte sécuritaire et politique - Pas de sécheresse, attaque acridienne ou autres ravageurs <b>Responsabilité</b> : cluster Sécurité Alimentaire
Nombre d'enfants déchargés guéris des programmes de prise en charge de la MAS	89%	89%	89%	89%	Données collectées auprès des partenaires du cluster Nutrition, Ministère de la santé. <b>Responsabilité</b> : cluster Nutrition

<sup>5</sup> Un cercle est déclaré en phase de crise et/ou sous pression si plus de 20% de sa population est dans la phase mentionnée.

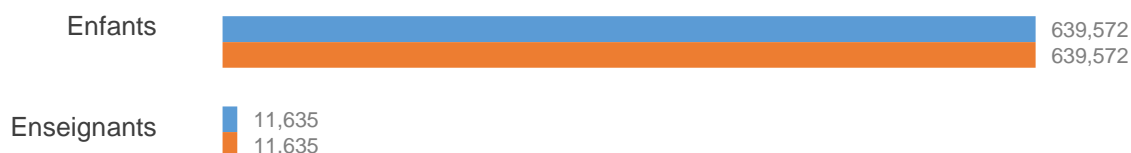
Indicateur	Référence et cible				Responsabilité et méthode de suivi
Variation du taux brut de mortalité (CMR) (Épidémies / Santé)	13,04	-2.5% (12,71)	-2.5% (12.39)	-2.5% (12.07)	Données suivies et collectées auprès des partenaires du cluster santé <b>Responsabilité</b> : cluster Santé
Variation du taux de mortalité des moins de 5 ans (TMM5) (Épidémies / Santé)	110	101	92	83	Données suivies et collectées auprès des partenaires du cluster santé <b>Responsabilité</b> : cluster Santé
Nombre de personnes vulnérables affectées (enfants, femmes, hommes) ayant reçu à temps un paquet minimum WASH fonctionnel adapté à leur(s) vulnérabilité(s)	N/A	700 000	1 500 000	2 000 000	<b>Responsabilité</b> : cluster EHA

# PLANS SECTORIELS

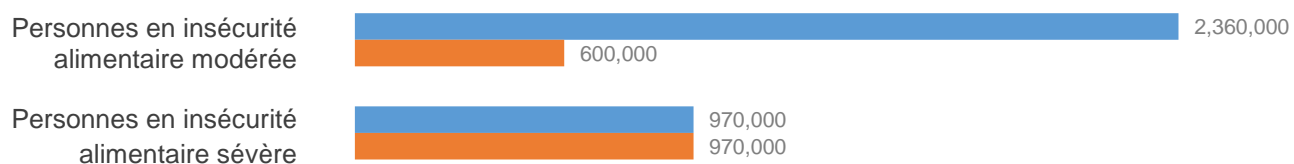
Figure 1 : nombre de personnes dans le besoin et ciblées

 Besoins  Cibles

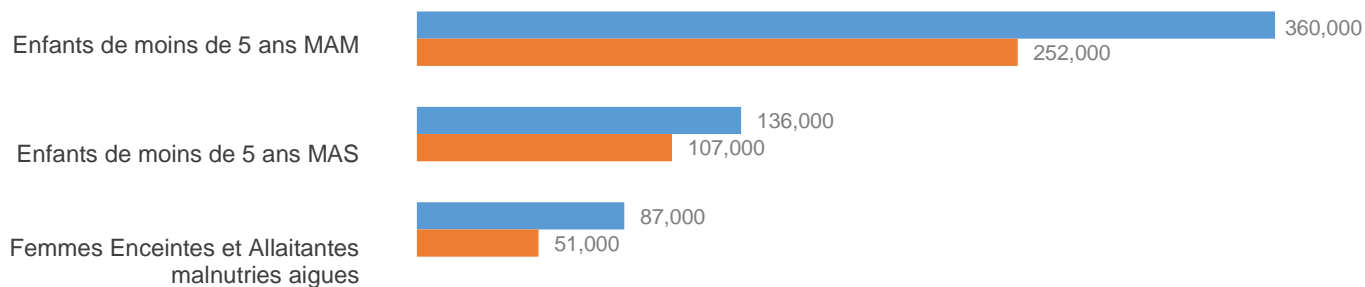
## Education



## Sécurité alimentaire



## Nutrition

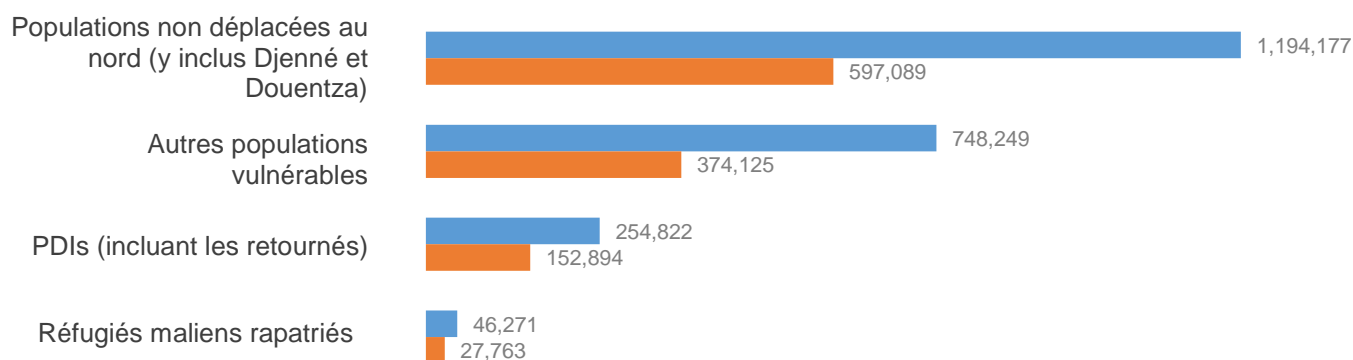


## Abris




**WASH**

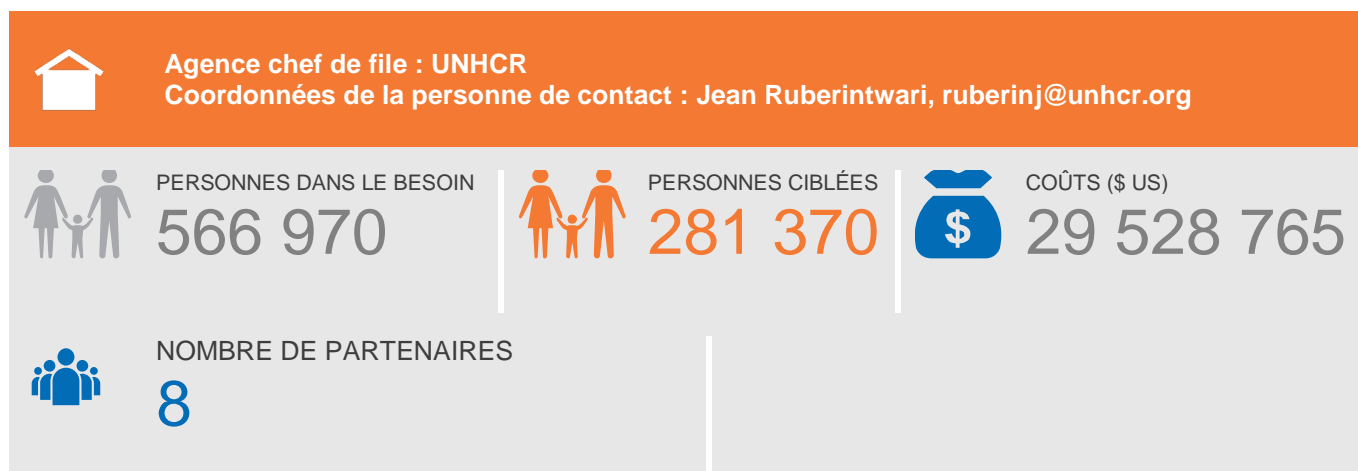

**Santé**


**Protection**


### Financements demandés par cluster

Cluster	Fonds requis (\$)
ABRIS D'URGENCE ET BIENS NON-ALIMENTAIRES	29 528 765
EAU-HYGIENE-ASSAINISSEMENT	42 363 406
EDUCATION	18 000 994
LOGISTIQUE	9 911 536
NUTRITION	76 890 132
PROTECTION	60 038 933
RELEVEMENT ET RESILIENCE	30 575 417
SANTE	38 015 542
SECURITE ALIMENTAIRE	254 992 681
SERVICES COMMUNS ET COORDINATION	6 096 984
TELECOMMUNICATIONS D'URGENCE	2 001 835
<b>Grand Total</b>	<b>568 416 225</b>

## ABRIS ET ARTICLES NON-ALIMENTAIRES



La stratégie du cluster abris/NFI dans l’octroi de l’assistance humanitaire est basée sur l’orientation stratégique de l’équipe humanitaire pays (EHP). L’assistance sera octroyée sur les critères de vulnérabilité du bénéficiaire et non sur la base de son statut d’ancien réfugié ou d’ancien déplacé.

Une attention particulière sera accordée aux familles vivant avec une vulnérabilité spécifique, en occurrence les handicapés, les femmes enceintes, les femmes chefs de ménage, les enfants non accompagnés etc.

En vue de favoriser et d’encourager la cohésion sociale ; l’approche participative sera mise en avant dans l’exécution des projets de réhabilitation de maisons, cela impliquera les familles restées sur place pendant l’occupation aux côtés des familles retournées après la crise.

Des kits abris constitués de matériaux et outils de construction d’usage courant au nord, seront distribués aux populations sédentaires organisées en groupes d’entraide pour reconstruire les maisons. La main d’œuvre sera payée pour les travaux demandant une grande technicité comme la pose de toitures et la population nomade recevra un Kit comprenant une tente et les outils de fixation.

En plus de l’habitat, la crise a eu un impact sur les articles ménagers d’usage domestique, les populations qui sont restées dans la zone de conflit, ont vu leur degré de vulnérabilité accroître ; de plus les problèmes d’accès ont empêché les humanitaires de leur venir en aide. Ainsi plus de 566 000 personnes se trouvent dans le besoin d’assistance en biens non alimentaire.

L’appui au logement par assistance monétaire pour aider les familles à payer leurs frais de loyer, va se poursuivre dans les zones de déplacement comme Bamako et Mopti. Cette activité couvrira environ 3 000 ménages.

**OBJECTIF STRATÉGIQUE N°1 : Recueillir les données sur les risques et les vulnérabilités, les analyser et intégrer les résultats dans la programmation humanitaire et de développement.**

### Priorité Humanitaire Commune #1 : Conflits

#### Activités:

Activité	Lieu	Indicateur	Cluster/Secteur partenaire	Cible Mi-2014	Cible Fin- 2014
Evaluation des besoins en réhabilitation des abris des retournés et non déplacés vulnérables, vivants dans les	Zones de conflits (Gao, Mopti, Tombouctou et Kidal)	# de régions évaluées		3	4

Activité	Lieu	Indicateur	Cluster/Secteur partenaire	Cible Mi-2014	Cible Fin- 2014
régions théâtre de conflits.					

## Priorité Humanitaire Commune #2 : Catastrophes naturelles

### Activités:

Activité	Lieu	Indicateur	Cluster/Secteur partenaire	Cible Mi-2014	Cible Fin- 2014
Evaluation des besoins en abris, et en non vivre des ménages vivant dans les zones à fort potentiel d'inondation.	Bamako, Kayes, Sikasso, Kidal, Tombouctou, Gao et Segou	# de sites inondables évalués		6	10
Cartographie des établissements scolaires situés dans les zones à fort potentiel d'inondation.	Idem	# d'établissement à risque d'inondation	Cluster Education Cluster Wash	50	50
Cartographie des maisons situées dans les zones à fort potentiel d'inondation	Idem	# de maison à risque d'inondation	Cluster Wash	Kayes : 200 Bamako :1 000 Sikasso : 100 Ségou : 500	Kayes : 200 Bamako :1 000 Sikasso : 100 Ségou : 500
Cartographie des établissements sanitaires situés dans les zones à fort potentiel d'inondation	Idem	# d'établissement sanitaire à risque d'inondation	Cluster santé Cluster Wash	10	10
Cartographie des zones de relocalisation des populations se trouvant dans les zones potentiellement inondables.	Idem	# de zones de relocalisation identifiées	Cluster Wash	10	10

**OBJECTIF STRATÉGIQUE N°2 : Soutenir les populations vulnérables à mieux faire face aux chocs en répondant aux signaux d'alerte de manière anticipée, réduisant la durée du relèvement post-crise et renforçant les capacités des acteurs nationaux**

## Priorité Humanitaire Commune #1 : Conflits

### Activités:

Activité	Lieu	Indicateur	Cluster/Secteur partenaire	Cible Mi-2014	Cible Fin- 2014
Distribution des kits outils et kit matériaux en faveur des ménages vulnérables vivant dans les zones théâtres de conflit.	Idem	# de ménage recevant les Kits outils & kit matériaux		Tkt : 2 000 Kdl :100 Gao : 1 500 Mopti 1 000 Segu : 100	Tkt : 3 500 Kdl :350 Gao : 3 000 Mopti 1 500 Segu : 250

**Priorité Humanitaire Commune #2 : Catastrophes naturelles****Activités:**

Activité	Lieu	Indicateur	Cluster/Secteur partenaire	Cible Mi-2014	Cible Fin- 2014
Pré-positionnement de stocks de contingence abris/NFI dans les régions avec des zones à risque d'inondation.	Toutes régions du Mali	# de région disposant d'un stock de contingence		6	9
Formation des maçons locaux sur les techniques de construction de maisons plus résistantes aux inondations dans les zones à risque d'inondation	Toutes les régions	# Nombre de maçons formes par cercle		Kay : 80 Bmko :200 Siks : 60 Segu : 60	Kay : 100 Bmko :300 Siks : 100 Segu : 100

**OBJECTIF STRATÉGIQUE N°3: Les personnes en situation d'urgence obtiennent l'assistance intégrée, nécessaire.**

**Priorité Humanitaire Commune #1 : Conflits****Activités:**

Activité	Lieu	Indicateur	Cluster/Secteur partenaire	Cible Mi-2014	Cible Fin- 2014
Distribution unique des biens non alimentaires pour les retournés et non déplacés vivant dans les cercles, théâtres des conflits.	Zone théâtre de conflit Tous cercles des trois régions du Nord + les cercles de Douenza, Tenenkou, Mopti, et Youwarou dans la région de Mopti ainsi que le cercle Niono à Ségu.	# de ménages ayant reçu l'assistant en NFI		Tkt : 8 000 Kdl :800 Gao:7 000 Mopti: 4 000 Ségou :1 000	Tkt : 12 000 Kdl :1 200 Gao : 10 000 Mopti 8 500 Segu : 3 000
Construction/réhabilitation des habitations en faveur des personnes vulnérables vivant dans les cercles théâtres des conflits et dont les maisons ont été dégradées, priorité aux femmes chefs de ménages.	Idem	# d'habitation réhabilitée/reconstruit		Tkt : 2,000 Kdl :100 Gao :1,500 Mopti 1,200 Segu : 150	Tkt : 3,500 Kdl :350 Gao : 3,000 Mopti :1,500 Segu : 250
Distribution de tentes pour les nomades vulnérables vivant dans les zones de conflit.		# de tentes distribuées		Tkt : 250 Kdl : 30 Gao : 200	Tkt : 350 Kdl : 50 Gao : 300
Continuer l'appui monétaire aux PDI pour la prise en charge des frais de location	Au sud	# de familles assistées		Mopti : 300 Ségou :200 Bamako :600	Mopti : 1,000 Ségou :500 Bamako :1 500

## Priorité Humanitaire Commune #2 : Catastrophes naturelles

### Activités:

Activité	Lieu	Indicateur	Cluster/Secteur partenaire	Cible Mi-2014	Cible Fin- 2014
Distribution unique des biens non alimentaires pour les ménages victimes des inondations	Kayes, Bamako, Sikasso et Ségou	# de ménages recevant les NFI		Kay : 800 Bmko :2 500 Siks : 400 Segu : 800	Kay : 1 000 Bmko :3 000 Siks : 600 Segu : 1 000
Construction/réhabilitation des habitations endommagées situées dans les zones habituellement non inondables ou les dans les lieux de relocalisation en faveur des personnes affectées	Zone de relocalisation	# de maisons construites		Kay : 150 Bmko :700 Siks : 60 Segu : 60	Kay : 200 Bmko :1 000 Siks : 100 Segu : 100
Distribution de tentes pour les familles affectées par les inondations.	Zone de relocalisation	Nombre de famille recevant une tente familiale.		Kay : 200 Bmko :1 000 Siks : 100 Segu : 100	Kay : 200 Bmko :1 000 Siks : 100 Segu : 100

COORDINATION



Agence chef de file : OCHA  
 Coordonnées de la personne de contact : Noel Tsekouras, [tsekouras@un.org](mailto:tsekouras@un.org)



NOMBRE DE PARTENAIRES

102 (réf. déc. 2013)



COÛTS (\$ US)

6 096 984

La fonction clé de la coordination est de soutenir le Coordonnateur humanitaire, l'équipe humanitaire de pays et les clusters dans la coordination de la réponse humanitaire. Pour ce faire, des structures de coordination humanitaire ont été mises en place, d'abord à Bamako puis dans d'autres régions du pays notamment au nord du Mali.

La coordination de l'action humanitaire se fait via une analyse des besoins concertées et une réponse stratégique coordonnée, la coordination des acteurs humanitaires, la dissémination de l'information, la mobilisation des ressources et le suivi sur les questions d'accès et de coordination civil-militaire. Des actions de plaidoyer sont également mises en place afin de s'assurer que l'assistance humanitaire aux populations les plus vulnérables se fasse dans le respect des principes humanitaires.

Avec la nomination du nouveau gouvernement en Septembre 2013, on constate un regain d'intérêt de la part des autorités nationales pour la mise en place de mécanismes de coordination plus étroits avec les acteurs humanitaires et de développement. Avec l'actuel processus de stabilisation, la coordination aura également un rôle clé à jouer pour renforcer les capacités des acteurs nationaux et combler le fossé entre les interventions d'urgence et de développement ; notamment à travers la promotion des activités de la résilience.

Vu le caractère transversal de la coordination, les activités mentionnées ci-dessous couvrent l'ensemble des 5 priorités humanitaires.

**OBJECTIF STRATÉGIQUE N°1 : Recueillir les données sur les risques et les vulnérabilités, les analyser et intégrer les résultats dans la programmation humanitaire et de développement.**

Activité	Lieu	Indicateur	Cible Mi-2014	Cible Fin- 2014
Développer et mettre à jour le plan de réponse stratégique (SRP) basé sur l'aperçu des besoins humanitaires (HNO)	Mali	Nombre of HNO et SRP développés et mis à jour	2	2
Conduire / faciliter missions coordonnées d'évaluation multisectoriel avec les acteurs clés	Mali	Nombre d'évaluations multisectorielles conduites avec la participation du gouvernement	2	4
Cartographie des risques et des vulnérabilités (zones sujettes aux catastrophes naturelles, aux épidémies, etc.)	Mali	Nombre de cartes produites et partagées	1	3

## OBJECTIF STRATÉGIQUE N°2 : Soutenir les populations vulnérables à mieux faire face aux chocs en répondant aux signaux d'alerte de manière anticipée, réduisant la durée du relèvement post-crise et renforçant les capacités des acteurs nationaux

### Activités:

Activité	Lieu	Indicateur	Cible Mi-2014	Cible Fin- 2014
Renforcer les capacités des acteurs nationaux (autorités et société civile) dans la préparation et la réponse aux urgences	Mali	Nombre d'évaluations des capacités nationales conduites	1	1
		Nombre de séances de formation pour les acteurs nationaux (autorités nationales et société civile)	1	2
Soutenir et renforcer au niveau national la mise en œuvre du paquet minimum de préparation avec les acteurs concernés (plans de contingence, exercices de simulation, formation MIRA, etc.)	Mali	Nombre de plans de contingence mis à jour	1	1
		Nombre d'exercices de simulation conduits	1	1
Mettre en place des marqueurs de "résilience" dans les projets du plan de réponse stratégique et l'appel consolidé	Mali	Nombre de projets incluant des activités résilience	A déterminer après finalisation du SRP	A déterminer

## OBJECTIF STRATÉGIQUE N°3: Les personnes en situation d'urgence obtiennent l'assistance intégrée, nécessaire.

### Activités:

Activité	Lieu	Indicateur	Cible Mi-2014	Cible Fin- 2014
Mobiliser des ressources pour les acteurs humanitaires à travers le SRP	Mali	% financement du SRP	30%	65%
Préparer des messages clés pour soutenir le plaidoyer et la mobilisation de ressources	Mali	Nombre de messages clés préparés, mis-à-jour régulièrement et partagés	6	12
Organisation de briefings avec les bailleurs	Bamako, Mali Dakar, ROWCA Geneva	Nombre de briefing bailleurs	3	6
Soutenir la coordination stratégique à travers l'EHP	Bamako, Mali	Nombre de réunions de l'EHP/ trimestre	4	4

Activité	Lieu	Indicateur	Cible Mi-2014	Cible Fin- 2014
Soutenir la coordination stratégique à travers le groupe de travail interclusters, et les groupes sectoriels /clusters en assurant la participation des ONGI, ONGN et du gouvernement	Mali	Nombre de mécanismes de coordination fonctionnels au niveau décentralisé	4	5
		Nombre de réunions du groupe de travail intersecteurs / intercluster / par mois	4	4
Produire régulièrement des produits d'information (3W, aperçu humanitaire, bulletin, sitrep, etc.) permettant de mieux comprendre la situation humanitaire, d'identifier les lacunes et de mettre en lumière les réponses apportées / à apporter	Mali	Nombre produits d'information développés (tableaux de bord, sitreps, bulletins, 3W, etc.)	6 bulletins	12 bulletins
			6 snapshots	12 snapshots
			6 dashboards	12 dashboards
			6 aperçus des financements	12 aperçus des financements
			2 3W	4 3W
			Total : 26	Total : 52
Mettre en place des structures de coordination civil-militaire au niveau capital et régional afin d'assurer que les acteurs humanitaires travaillent dans un environnement opérationnel sûr et sécurisé	Mali	Nombre de structures UN-CMCoord en place au Mali	4	5
Faire le suivi des problématiques d'accès et production de plaidoyers, si nécessaire, afin d'assurer que l'assistance humanitaire puisse être délivrée.	Mali	L'outil "Access Framework" est en place et mis à jour régulièrement	1	1
		Nombre de rapports d'analyse "accès" produits et partagés avec la communauté humanitaire	2	4

## EAU HYGIENE ET ASSAINISSEMENT



Agence chef de file: UNICEF  
 Coordonnées du contact: Kakou Arsene Batcho, [kabatcho@unicef.org](mailto:kabatcho@unicef.org),  
[washclustermali@gmail.com](mailto:washclustermali@gmail.com)



PERSONNES DANS LE BESOIN

2 037 592



PERSONNES CIBLÉES

2 037 592



COUTS (\$ US)

42 363 406



NOMBRE DE PARTENAIRES

30

Les interventions planifiées par le cluster WASH s'inscrivent parfaitement dans les trois objectifs stratégiques et prennent en compte de façon transversale l'ensemble des cinq priorités humanitaires définies. Les actions du cluster s'articulent autour de l'analyse tant sectorielle que multisectorielle, considérant le manque d'eau potable, l'hygiène et l'assainissement comme facteurs aggravants ou causes sous-jacentes à ces cinq grandes vulnérabilités, la compréhension de ces problèmes structurels et chroniques aidera en vue d'un plaidoyer pour une synergie d'action avec des acteurs de développement. D'autre part, certaines actions s'inséreront dans le cadre de renforcement de capacité des populations à travers des interventions de réalisation et de remise en état des infrastructures d'accès à l'eau et d'assainissement, avec redynamisation des systèmes communautaires de gestion des infrastructures pour en garantir une meilleure durabilité. Des actions de prévention, réduction des risques et de préparation de la réponse aux épidémies de choléra, aux catastrophes naturelles et à la malnutrition intègrent des activités qui visent l'amélioration de l'accès potable à l'eau des communautés les plus à risque, avec des actions orientées vers les ménages les plus vulnérables en matière de pratique de défécation et d'hygiène. De plus, en situation d'urgence, les communautés (personnes et ménages) les plus vulnérables recevront une assistance humanitaire temporaire durant le choc des crises afin de leur permettre de résister aux effets néfastes. La mise en œuvre des actions se fera sur la base d'une approche participative et inclusive.

Des consultations régulières seront organisées avec les différents groupes de la communauté afin de prendre en compte les questions liées à la protection. Ainsi, par-delà la séparation genre des latrines collectives et aires de lavage, les choix sur les emplacements et les designs des infrastructures collectives d'eau potable et d'assainissement prendront en compte les menaces et risques d'insécurité et de protection des femmes, des filles et des garçons. Ces designs respecteront des normes environnementales.

**OBJECTIF STRATÉGIQUE N°1 : Recueillir les données sur les risques et les vulnérabilités, les analyser et intégrer les résultats dans la programmation humanitaire et de développement.**

### Priorité Humanitaire1 : Insécurité alimentaire

#### Activités:

Activité	Lieu	Indicateur	Cluster/Secteur partenaire	Cible Mi-2014	Cible Fin- 2014
Analyse conjointe du risque insécurité alimentaire, nutrition	National	Nombre de zones (cercles) avec	Sécurité Alimentaire,	5	13

Activité	Lieu	Indicateur	Cluster/Secteur partenaire	Cible Mi-2014	Cible Fin- 2014
épidémie, protection, avec le secteur WASH pour l'identification des zones à risque et des populations vulnérables		évaluation conjointe et d'atelier du cadre harmonisé.	Protection, Nutrition		
Identification des points d'eau à usage mixte d'importance stratégique dans les cercles de crise alimentaire (IPC $\geq$ 3) et de stress hydrique	Gao Tombouctou Kidal et Mopti	Nombre de cercles affectés par l'insécurité alimentaire (IPC $\geq$ 3) où les points d'eau stratégiques ont été identifiés		5	13

## Priorité Humanitaire Commune 2 : Malnutrition

### Activités:

Activité	Lieu	Indicateur	Cluster/Secteur partenaire	Cible Mi-2014	Cible Fin- 2014
Identification des zones et des populations les plus vulnérables à la malnutrition, et analyse conjointe WASH / malnutrition / facteurs aggravants liés au secteur WASH (diarrhées) dans les districts sanitaires taux de MAS $\geq$ 2	Koulikoro Bamako Mopti Ségou Gao Tombouctou, Sikasso	Nombre de districts sanitaires où une analyse conjointe WASH/nutrition/facteurs aggravants permet d'identifier les zones et les populations les plus à risque de malnutrition pour lesquelles des actions WASH peuvent être menées en priorité	Nutrition	10	23
Evaluation de la composante WASH dans les URENI	Kayes, Koulikoro, Tombouctou, Ségou, Gao, Mopti, Sikasso, Bamako	Nombre d'URENI évaluées	Nutrition	20	65
Contextualisation des stratégies WASH in Nut au niveau du pays et écriture de documents de plaidoyer nationaux	National	Nombre de zones (régions) couvertes par l'existence d'un document de stratégie et de plaidoyer WASH in Nutrition décliné au niveau national (contextualisation)	Nutrition	0	8
Soutenir une évaluation de la couverture en eau et assainissement dans les différentes régions sous le leadership des services techniques	Ségou, Bamako, Sikasso	Nombre de régions couvertes par l'évaluation		0	3

Activité	Lieu	Indicateur	Cluster/Secteur partenaire	Cible Mi-2014	Cible Fin-2014
Capitalisation / leçons apprises avec autorités locales et/ou nationales	National	Nombre de zones (cercles) couvertes par un exercice de capitalisation/ leçons apprises organisé avec les autorités locales et/ou nationales	Nutrition		12

### Priorité Humanitaire Commune 3 : Conflits

#### Activités:

Activité	Lieu	Indicateur	Cluster/Secteur partenaire	Cible Mi-2014	Cible Fin-2014
Soutenir une évaluation conjointe WASH/Protection de la couverture en eau et assainissement dans les différentes régions sous le leadership des services techniques	Tombouctou, Gao Kidal	Nombre Zones (régions) couvertes par l'évaluation	Protection	0	3
Evaluation conjointe des centres de santé dans les localités potentielles de retour (composante WASH) Retournés environ 20% population	Tombouctou, Gao Kidal, Mopti	Nombre de centres de santé évalués	Santé et Nutrition	100	257

### Priorité Humanitaire Commune 4 : Epidémies

#### Activités:

Activité	Lieu	Indicateur	Cluster/Secteur partenaire	Cible Mi-2014	Cible Fin-2014
Identification et cartographie des zones, populations, pratiques et périodes à haut risque pour le choléra dans les cercles à risque (contextes de transmission)	Tombouctou, Mopti, Ségou, Kayes, Gao, Koulikoro et Sikasso	Nombre de zones (cercles) où une analyse conjointe WASH/santé permet d'identifier les zones et les populations les plus à risque pour le choléra	Santé		12
Soutenir une évaluation de la couverture en eau et assainissement dans les différentes régions sous le leadership des services techniques	Mopti, Koulikoro ; Kayes	Nombre de Zones (régions) couvertes par l'évaluation	Santé		3

Activité	Lieu	Indicateur	Cluster/Secteur partenaire	Cible Mi-2014	Cible Fin- 2014
Capitalisation / leçons apprises avec autorités locales et/ou nationales dans l'intervention contre le cholera	National	Nombre de zones (Cercles) couvertes par un exercice de capitalisation/ leçons apprises est organisé avec les autorités locales et/ou nationales	Santé		1
Plan de contingence pour la lutte contre choléra, incluant des capacités de réponse rapide WASH/Santé (RH, intrants, renforcement saisonnier)	National	Un plan de contingence multisectoriel existant régulièrement mis à jour	Santé	0	1

### Priorité Humanitaire Commune 5 : Catastrophes Naturelles

#### Activités:

Activité	Lieu	Indicateur	Cluster/Secteur partenaire	Cible Mi-2014	Cible Fin- 2014
Mise à jour cartographie des zones à risque pour les catastrophes (inondations en premier lieu)	National	Une cartographie mise à jour des zones inondables est disponible	Tous	0	1
Capitalisation / leçons apprises avec autorités locales et/ou nationales	National	Nombre de zones (cercles) couvertes par un exercice de capitalisation/ leçons apprises est organisé avec les autorités locales et/ou nationales	Tous	5	13

**Objectif stratégique n°2 : Soutenir les populations vulnérables à mieux faire face aux chocs en répondant aux signaux d'alerte de manière anticipée, réduisant la durée du relèvement post-crise et renforçant les capacités des acteurs nationaux.**

### Priorité Humanitaire Commune 1 : Insécurité Alimentaire

#### Activités:

Activité	Lieu	Indicateur	Cluster/Secteur partenaire	Cible Mi-2014	Cible Fin-2014
Suivi de la fonctionnalité des points d'eau stratégiques dans les zones d'insécurité	Tombouctou, Gao, Kidal Mopti	Nombre de points d'eau stratégiques bénéficiant d'un suivi régulier de la	Sécurité Alimentaire / Nutrition	Non défini (dépendra du nombre identifié pour	



Activité	Lieu	Indicateur	Cluster/Secteur partenaire	Cible Mi-2014	Cible Fin-2014
Réhabilitation d'infrastructures WASH dans les services de base (écoles, centres de santé) des zones de retour / déplacement	Kidal, Mopti	centres de santé avec des services WASH fonctionnels		centres de santé/ 50 écoles	

### Priorité Humanitaire Commune 4 : Epidémies

#### Activités:

Activité	Lieu	Indicateur	Cluster/Secteur partenaire	Cible Mi-2014	Cible Fin- 2014
Plan de contingence pour la lutte contre choléra/ paludisme, incluant des capacités de réponse rapide WASH/Santé (RH, intrants, renforcement saisonnier)	National	Nombre de zones (régions) couvertes par un plan de contingence multisectoriel existant et régulièrement mis à jour	Santé	2	8
Réhabilitation ou réalisation de d'équivalents points dans localités à risque sans source d'eau améliorée ou non fonctionnelle	Tombouctou, Mopti, Ségou, Kayes, Gao, Koulikoro et Sikasso	Nombre de points d'eau réhabilités ou réalisés	Santé	100	840
Promotion et appui à la construction ou réhabilitation de latrines familiales en synergie avec les partenaires du développement	Tombouctou, Mopti, Ségou, Kayes, Gao, Koulikoro et Sikasso	Nombre de latrine familiale construites		10 000	48 000
Délivrer le minimum package WASH dans les écoles des ou village risque extrême de cholera	Tombouctou, Mopti Kayes, Ségou	Nombre d'écoles ayant le minimum package WASH	Education	50	200
Renforcement des capacités de personnes ressources pour la prévention cholera au niveau communautaire	Tombouctou, Mopti, Ségou, Kayes, Gao, Koulikoro et Sikasso	Nombre de relais communautaires formés	Santé	300	700

### Priorité Humanitaire Commune 5 : Catastrophes Naturelles

#### Activités:

Activité	Lieu	Indicateur	Cluster/Secteur partenaire	Cible Mi-2014	Cible Fin- 2014
Contribuer au Plan de contingence pour la lutte contre	National	Nombre de zones (régions) couvertes par	multisectoriel	3	8

Activité	Lieu	Indicateur	Cluster/Secteur partenaire	Cible Mi-2014	Cible Fin- 2014
les inondations, incluant des capacités de réponse rapide WASH (RH, intrants, renforcement saisonnier)		un plan de contingence multisectoriel existant et est régulièrement mis à jour			

**Objectif stratégique n°3: Fournir aux personnes en situation d'urgence une assistance coordonnée et intégrée, nécessaire à leur survie.**

### Priorité Humanitaire Commune 1 : Insécurité Alimentaire

#### Activités:

Activité	Lieu	Indicateur	Cluster/Secteur partenaire	Cible Mi-2014	Cible Fin- 2014
Réhabilitation ou réalisation des points d'eau stratégiques à usage mixte en zones pastorales d'insécurité alimentaire (IPC ≥ 3)	Mopti, Tombouctou, Gao Kidal	Nombre de points d'eau stratégiques réparés ou réalisés	Sécurité Alimentaire / Nutrition	Dépend du nombre de points d'eau identifiés	...

### Priorité Humanitaire Commune 2 : Malnutrition

#### Activités:

Activité	Lieu	Indicateur	Cluster/Secteur partenaire	Cible Mi-2014	Cible Fin- 2014
Mise en œuvre du paquet WASH in Nut dans les centres des nutrition / santé	Kayes, Koulikoro, Tombouctou, Ségou, Gao, Mopti, Sikasso, Sikasso, Bamako	Nombre de URENI délivrant le package minimum WASH (eau potable avec chlore résiduel, lavage des mains désinfectant, hygiène et défécation sûre)	Nutrition	20 URENI	65
<b>Mise en œuvre du paquet WASH in Nut aux niveaux des couples/mères enfants malnutris (centres de nutrition/ communautés) :</b> Distribution de Kits WASH in Nut	Kayes, Koulikoro, Tombouctou, Ségou, Gao, Mopti, Sikasso, Sikasso, Bamako	Nombre d'enfants admis en traitement MAS utilisant des kits d'hygiène fournis aux parents ou accompagnants avec messages clés et promotion au changement de comportement sur l'hygiène /	Nutrition	36 000	136 000

**Priorité Humanitaire Commune 3 : Conflits****Activités:**

Activité	Lieu	Indicateur	Cluster/Secteur partenaire	Cible Mi-2014	Cible Fin- 2014
Fourniture d'eau potable pour les populations affectées dans les communautés	Tombouctou, Gao Kidal et Mopti	Nombre de personnes ayant accès à l'eau potable (chlorée/ sources permanentes)		138 226	1 138 226
Construction de latrines familiales pour les ménages bénéficiant de grande réhabilitation ou construction d'abri	Tombouctou Gao Kidal, Mopti	nombre de personnes affectées utilisant des latrines améliorées (désagrégée par sexe et par tranche d'âges)	Abris	32 230	...

**Priorité Humanitaire Commune 4 : Epidémies****Activités:**

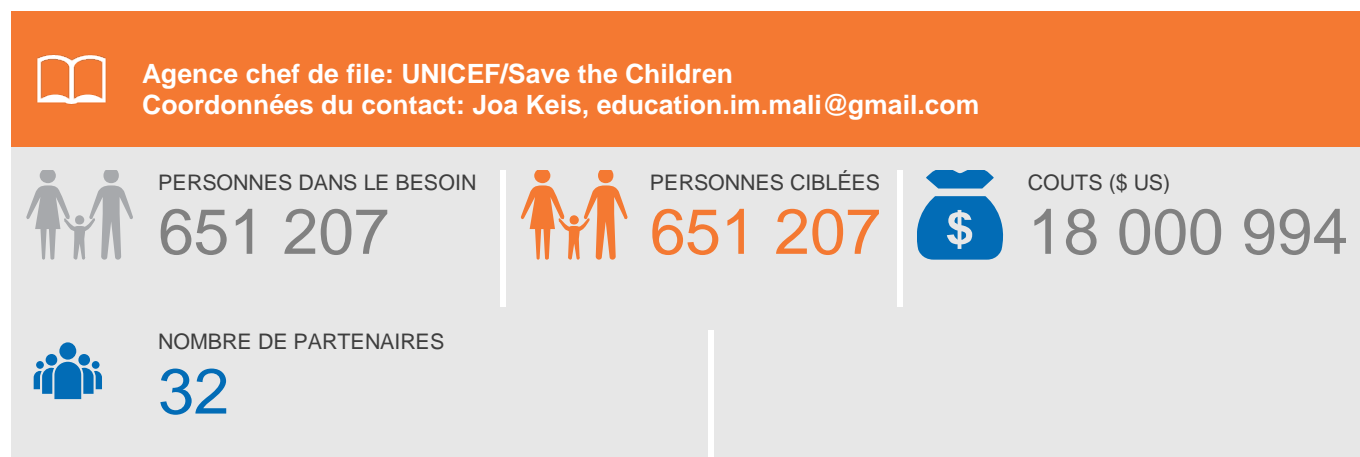
Activité	Lieu	Indicateur	Cluster/Secteur partenaire	Cible Mi-2014	Cible Fin- 2014
En collaboration avec les acteurs de santé, collecte, investigation et analyse des données épidémiologie pour l'orientation de la réponse WASH	Tombouctou, Mopti, Ségou, Kayes, Gao, Koulikoro et Sikasso	Nombre de zones où dès le début de l'épidémie, les données de l'épidémiologie du choléra sont analysées et permettent d'orienter la réponse des acteurs WASH	Santé	Non défini (car est fonction du nombre de foyers épidémique)	...
Mise en œuvre du paquet minimum WASH dans les lieux de prise en charge des cas de choléra (isolement et barrières sanitaires)	Tombouctou, Mopti, Ségou, Kayes, Gao, Koulikoro et Sikasso	Nombre de centres ayant bénéficié du paquet minimum WASH ; Nombre de centres de prise en charge du cholera		Non défini (fonction du nombre de de CTC ou UTC crée)	...
Distribution des kits d'hygiène pour la prévention de cholera	Tombouctou, Mopti, Ségou, Kayes, Gao, Koulikoro et Sikasso	Kits d'Hygiène pour le traitement d'eau, messages de prévention		20 000	65 000
Message de prévention de la transmission du choléra en période épidémiologique à l'endroit des ménages	Tombouctou, Mopti, Ségou, Kayes, Gao, Koulikoro et Sikasso	Nombre de ménages touchés		270 000	670 000

## Priorité Humanitaire Commune 5 : Catastrophes Naturelles

### Activités:

Activité	Lieu	Indicateur	Cluster/Secteur partenaire	Cible Mi-2014	Cible Fin- 2014
Fourniture d'eau potable pour les populations affectées sur site	Bamako, Ségou, Kayes, Tombouctou, Mopti, Koulikoro	Nombre de personnes affectées ayant accès à l'eau potable	Tous	....	15 000
Construction de latrines d'urgence dans les sites	Bamako, Ségou, Kayes, Tombouctou, Mopti, Koulikoro	Nombre Latrines construite / Nombre de personnes utilisant les latrines désagrégées par sexe et par âges.	Tous	...	300
Distribution de Kits hygiène et produit de traitement d'eau	Ségou Bamako, Kayes Tombouctou Mopti Koulikoro	Nombre de kits d'hygiène distribué	Tous	...	8 500

## EDUCATION



Les interventions d'urgence dans le secteur de l'Education porteront prioritairement sur :

- i) une meilleure analyse des besoins éducatifs des 639.572 enfants (3-15 ans) et des 11.635 enseignants vivant dans les zones directement et indirectement affectés par les crises, ii) l'amélioration de l'accès à l'éducation et des conditions d'apprentissages ; iii) le renforcement des capacités de préparation aux situations d'urgences dans le secteur de l'éducation.

La stratégie sectorielle du Cluster Education se focalisera sur les enfants et le personnel éducatif les plus vulnérables selon l'analyse réalisée par le Cluster dans le cadre de l'aperçu des besoins humanitaires (HNO). Les activités d'urgence cibleront les élèves et le personnel éducatif ayant repris le chemin de l'école dans les régions affectées par le conflit, ainsi que les enfants en âge scolaire, non-scolarisés ou déscolarisés du fait de la crise. Elles prendront en compte à la fois l'éducation formelle et non-formelle. Les activités de prévention auront lieu prioritairement dans les zones à fort taux de malnutrition, d'inondation et à extrême risque de choléra, afin de renforcer les capacités du système éducatif et des communautés à faire face aux crises.

Les activités dans le cadre du plan stratégique de réponse s'alignent sur la stratégie de réponse sectorielle du Ministère de l'Education Nationale. Par ailleurs, la stratégie du Cluster Education sera mise en œuvre en synergie avec les partenaires de la Protection, l'Eau, l'assainissement et l'hygiène, la nutrition, l'abri et la sécurité alimentaire afin de promouvoir une réponse humanitaire intégrée.

**OBJECTIF STRATÉGIQUE N°1 : Recueillir les données sur les risques et les vulnérabilités, les analyser et intégrer les résultats dans la programmation humanitaire et de développement.**

### Priorité Humanitaire Commune : Epidémies

#### Activités:

Activité	Lieu	Indicateur	Cluster/Secteur partenaire	Cible Mi-2014	Cible Fin- 2014
Evaluer les services et infrastructures WASH dans les espaces d'apprentissage localisés dans les régions sujettes au choléra	Kayes, Mopti, Tombouctou	Nombre d'espaces d'apprentissage, localisés dans des régions sujettes au cholera, qui ont été évalués.	WASH	50	100

**Priorité Humanitaire Commune : Epidémies****Activités:**

Activité	Lieu	Indicateur	Cluster/Secteur partenaire	Cible Mi-2014	Cible Fin- 2014
Evaluer les connaissances pratiques et les pratiques d'hygiène dans les écoles des régions sujettes au choléra	Kayes, Mopti, Tombouctou	% d'enfants et d'enseignants qui connaissent les pratiques de base en matière d'hygiène	WASH	50	100

**Priorité Humanitaire Commune : Sécurité alimentaire****Activités:**

Activité	Lieu	Indicateur	Cluster/Secteur partenaire	Cible Mi-2014	Cible Fin- 2014
Evaluer l'impact de la crise alimentaire sur la scolarité des enfants et les mécanismes existant pour minimiser l'impact négatif	Gao, Kidal, Tombouctou, Mopti	Rapport validé par les membres du Clusters (oui/non)	sécurité alimentaire		1

**Priorité Humanitaire Commune : Conflit****Activités:**

Activité	Lieu	Indicateur	Cluster/Secteur partenaire	Cible Mi-2014	Cible Fin- 2014
Analyse conflit du système éducatif Malien	Gao, Kidal, Tombouctou, Mopti, Ségou	Rapport validé par les membres du Clusters (oui/non)	Protection		1

**Priorité Humanitaire Commune : Tous****Activités:**

Activité	Lieu	Indicateur	Cluster/Secteur partenaire	Cible Mi-2014	Cible Fin- 2014
Analyser les mécanismes de coordination intra et inter secteurs dans les régions ciblées	Gao, Kidal, Tombouctou, Mopti, Ségou	Des mécanismes efficaces de coordination intra et inter secteurs sont en place	Sous-cluster de la protection de l'enfance	3	5

## OBJECTIF STRATÉGIQUE N°2 : Soutenir les populations vulnérables à mieux faire face aux chocs en répondant aux signaux d'alerte de manière anticipée, réduisant la durée du relèvement post-crise et renforçant les capacités des acteurs nationaux.

### Priorité Humanitaire Commune : Toutes

#### Activités:

Activité	Lieu	Indicateur	Cluster/Secteur partenaire	Cible Mi-2014	Cible Fin- 2014
Renforcer les capacités de préparation et d'intervention en cas d'urgence du Ministère de l'Education au niveau national et au local	Bamako	Nombre d'agents du Ministère de l'Education formés au niveau national (Personnel de l'Education)		25	50
Renforcer les capacités de préparation et d'intervention en cas d'urgence du Ministère de l'Education au niveau national et au local	Ségou, Kayes, Koulikoro, Tombouctou, Gao, Mopti, Kayes, Sikasso	Nombre d'agents du Ministère de l'Education formés au niveau district/local (Personnel de l'Education)		50	100

### Priorité Humanitaire Commune : Malnutrition

#### Activités:

Activité	Lieu	Indicateur	Cluster/Secteur partenaire	Cible Mi-2014	Cible Fin- 2014
Soutenir et renforcer les capacités des acteurs locaux (leaders traditionnels, associations de parents d'élèves et d'enseignants, parents, etc.) impliqués dans l'éducation	Ségou, Kayes, Koulikoro, Bamako, Tombouctou, Gao, Mopti, Kayes, Sikasso	# de parents dans les régions cibles participant aux activités d'éducation parentale (hommes/femmes)	Nutrition	15 000	30 000

### Priorité Humanitaire Commune : Conflit

#### Activités:

Activité	Lieu	Indicateur	Cluster/Secteur partenaire	Cible Mi-2014	Cible Fin- 2014
Appuyer et renforcer les capacités des acteurs locaux (leaders traditionnels, associations de parents d'élèves et d'enseignants, parents, etc.) impliqués dans l'éducation	Sikasso, Kayes, Bamako, Koulikoro, Mopti, Gao, Kidal, Tombouctou, Ségou	# de membres de CGS qui ont été dans les régions cibles, formés à la gestion et à l'administration des écoles (Membres de comité de gestion scolaire) (hommes/femmes)		1 250	2 500

Activité	Lieu	Indicateur	Cluster/Secteur partenaire	Cible Mi-2014	Cible Fin- 2014
Offrir des activités d'éducation alternatives afin d'aider à l'intégration des enfants déscolarisés/non-scolarisés	Sikasso, Kayes, Bamako, Koulikoro, Mopti, Gao, Kidal, Tombouctou, Ségou	Nombre d'enfants recevant des formes alternatives d'éducation (Garçons/filles)	Protection	15 000	30 000
Offrir des activités d'éducation alternatives afin d'aider à l'intégration des enfants déscolarisés	Sikasso, Kayes, Bamako, Koulikoro, Mopti, Gao, Kidal, Tombouctou, Ségou	Nombre d'enseignants recrutés et formés (hommes/femmes)		300	600
Offrir des activités d'éducation alternatives afin d'aider à l'intégration des enfants déscolarisés	Mopti, Tombouctou	Nombre de salles de classe construites dans les zones identifiées de transit des populations nomades		15	30
Organiser des sessions de groupe pour les communautés sur des sujets liés à l'éducation (mobilisation communautaire)	Sikasso, Kayes, Bamako, Koulikoro, Mopti, Gao, Kidal, Tombouctou, Ségou	Nombre de sessions organisées		75	150

### Priorité Humanitaire Commune : Catastrophes Naturelles / Conflit/ Epidémies

#### Activités:

Activité	Lieu	Indicateur	Cluster/Secteur partenaire	Cible Mi-2014	Cible Fin- 2014
Mettre en place des formations et un soutien aux gouvernements/comités d'enfants	Sikasso, Kayes, Bamako, Koulikoro, Mopti, Gao, Kidal, Tombouctou, Ségou	Nombre de gouvernements/comités d'enfants activés		750	1500
Préparer/actualiser la planification d'urgence et de préparation dans les écoles	Sikasso, Kayes, Bamako, Koulikoro, Mopti, Gao, Kidal, Tombouctou, Ségou	Nombre de régions disposant d'un stock de contingence		5	9

## OBJECTIF STRATÉGIQUE N°3: Fournir aux personnes en situation d'urgence une assistance coordonnée et intégrée, nécessaire à leur survie.

### Priorité Humanitaire : Conflit / Catastrophes Naturelles

#### Activités:

Activité	Lieu	Indicateur	Cluster/Secteur partenaire	Cible Mi-2014	Cible Fin- 2014
En partenariat avec les communautés, les autorités locales, établir ou réhabiliter des espaces d'apprentissage temporaires protecteurs, sûrs et inclusifs pour les enfants et les jeunes touchés par les situations d'urgence ou qui y sont très vulnérables	Gao, Kidal, Tombouctou, Mopti, Ségou, Sikasso	Nombre d'espace mise en place	Abris	250	450
Distribuer des kits d'apprentissage dans les régions touchées	Sikasso, Kayes, Bamako, Koulikoro, Mopti, Gao, Kidal, Tombouctou, Ségou	Nombre d'élèves (filles/ garçons) bénéficiant de matériels d'apprentissage		450 000	639 572
Distribuer des kits pédagogiques aux enseignants	Sikasso, Kayes, Bamako, Koulikoro, Mopti, Gao, Kidal, Tombouctou, Ségou	Nombre d'enseignants (hommes/femmes) bénéficiant de matériels pédagogiques		8 000	11 635
Distribuer des kits de Développement de la Petite Enfance dans les régions touchées	Sikasso, Kayes, Bamako, Koulikoro, Mopti, Gao, Kidal, Tombouctou, Ségou	Nombre d'enfants bénéficiant de la distribution des kits (garçons/filles)		30 000	40 000

### Priorité Humanitaire : Conflit

#### Activités:

Activité	Lieu	Indicateur	Cluster/Secteur partenaire	Cible Mi-2014	Cible Fin- 2014
Former les enseignants/autres membres du personnel éducatif en appui psychosocial	Gao, Kidal, Tombouctou, Mopti, Ségou	Nombre d'enseignants (femmes/hommes) formés		1 750	3 500
Former les enseignants/autres membres du personnel éducatif à l'éducation à la paix	Gao, Kidal, Tombouctou, Mopti, Ségou	Nombre d'enseignants (femmes/hommes) formés		1 750	3 500
Former les enseignants/autres membres du personnel éducatif à la gestion de	Gao, Kidal, Tombouctou, Mopti, Ségou, Sikasso,	Nombre d'enseignants (femmes/hommes)		2 750	5 500

Activité	Lieu	Indicateur	Cluster/Secteur partenaire	Cible Mi-2014	Cible Fin- 2014
grands groupes	Kayes, Bamako, Koulikoro	formés			
Former les enseignants en gestions des classes multigrades	Gao, Kidal, Tombouctou, Mopti, Ségou, Sikasso, Kayes, Bamako, Koulikoro	Nombre d'enseignants (femmes/hommes) formés		2 750	5 500
Réhabiliter/construire des bâtiments de l'administration scolaire	Gao, Kidal, Tombouctou, Mopti	Nombre de bâtiments réhabilités ou construits	Relèvement précoce	9	18
Fournir du mobilier aux administrations scolaires	Gao, Kidal, Tombouctou, Mopti	Nombre de bâtiments appuyés en mobilier	Relèvement précoce	9	18
Former des animateurs et des superviseurs à l'éducation des adultes/éducation non-formelle à la culture à la paix	Gao, Kidal, Tombouctou, Mopti, Ségou	Nombre d'enseignants (femmes/hommes) formés		25	50
Apporter des opportunités d'éducation de qualité, qui soient pertinentes et inclusives	Gao, Kidal, Tombouctou,	Mise en place de centre d'alphabétisation informelle fonctionnelle			25
Appuyer la certification de l'apprentissage et l'organisation des examens	Bamako	Nombre d'enfants réfugiés bénéficiant de la certification de l'apprentissage (filles/ garçons)			8 000

### Priorité Humanitaire : Malnutrition

#### Activités:

Activité	Lieu	Indicateur	Cluster/Secteur partenaire	Cible Mi-2014	Cible Fin- 2014
Sensibiliser les mères/parents sur le développement intégré de la petite enfance	Ségou, Bamako, Tombouctou, Kayes, Sikasso	Nombre de Mères/parents participant aux sessions d'éducation parentale sur les soins et le développement (Mères/parents)	Nutrition	2 500	5 000

**Priorité Humanitaire : Conflit/catastrophes naturelles****Activités:**

<b>Activité</b>	<b>Lieu</b>	<b>Indicateur</b>	<b>Cluster/Secteur partenaire</b>	<b>Cible Mi-2014</b>	<b>Cible Fin- 2014</b>
Distribuer des fournitures scolaires	Gao, Kidal, Tombouctou, Mopti, Ségou, Sikasso	Nombre de salles de classe équipées de fournitures suffisantes et adaptées	Nutrition	200	300
Réhabilitation/construction de salles de classe	Gao, Kidal, Tombouctou, Mopti, Ségou, Sikasso	Nombre de salles de classes réhabilitées		250	500

## LOGISTIQUE



Le contexte politique au Mali c'est un peu stabilisé durant l'année 2013, mais il reste fragile et la situation sécuritaire au nord du pays est encore très instable.

En conséquence, la différence en capacité et qualité logistique entre le nord et le sud reste assez marquée.

Au Sud, confortée par l'actuelle stabilité, elle est à même de répondre aux besoins des acteurs humanitaires. En revanche au nord, la mobilité des personnels humanitaires ainsi que les capacités de cette réponse logistique restent limitées. En 2013 le Cluster Logistique a proposé son soutien aux acteurs humanitaires en espaces de stockages à Bamako Mopti et Tombouctou. Malgré l'instabilité le transport routier et fluvial n'a pas présenté de problème particulier.

UNHAS a par ailleurs transporté 11 614 passagers et 37 tonnes de fret urgent ou sensible vers Mopti Gao, Kidal et Tombouctou en opérant deux avions sous contrat ainsi qu'un troisième dit « ad hoc ». De plus, depuis le 05 Janvier 2014, et après exploration, UNHAS dessert les aéroports secondaires de Goundam, Niafouké et Douentza.

En 2014, face à l'extrêmement faible demande d'assistance et après vérification par enquête auprès de la communauté des acteurs de la réponse humanitaires au nord du pays, le cluster logistique envisage de fermer à la fin mars. Il continuera jusque-là son service comme en 2013 à savoir, la coordination, la gestion et le partage de l'information ; le support technique, l'entreposage. Après sa fermeture le cluster logistique sollicitera le PAM (service provision) pour la continuation de l'assistance en entreposage temporaire dans ses entrepôts et lui confiera la gestion des 10 unités de stockages mobiles acquises en 2013 pour pallier aux éventuels besoins au nord. Son financement est par ailleurs couvert par les fonds restant de 2013.

Par contre UNHAS, face au besoin croissant de la communauté humanitaire, souhaite augmenter et améliorer son offre de service pour 2014. Son besoin en financement est par conséquent plus important afin de répondre aux besoins d'efficacité des acteurs de la réponse à cette crise dans ce contexte d'insécurité persistant.

#### Objectifs

Cluster logistique :

1. Le CL assurera en 2014 jusqu'à sa fermeture en mars les mêmes prestations qu'en 2013 à savoir: la coordination, la gestion et le partage de l'information ; le support technique, l'entreposage. Le service provision du PAM assistera par la suite la communauté humanitaire
2. Le CL assurera la mise à jour et la publication du « Logistics Capacity Assessment »

UNHAS :

1. Fournir un service de transports aériens inter-agences vers le nord du Mali, qualitatif, efficace et rentable pour la communauté humanitaire grâce à des vols planifiés ou exceptionnels sur commande

2. Transporter du cargo léger ou sensible tels que des médicaments, des aliments protéinés ou bien encore des équipements en télécommunication
3. Assurer les évacuations médicales et de sécurité pour le bien de la communauté humanitaire au Mali

Pour se faire UNHAS opère deux avions sous contrat, 1 beechcraft 1900D et 1 let 410 (STOL) basés à Bamako afin d'assurer les dessertes quotidiennes du Nord Mopti Tombouctou Gao Kidal. En 2014 certains aéroports secondaires tels que Goundam Niafouké et Douentza seront aussi régulièrement desservis en fonction des conditions sécuritaires, grâce à l'amélioration de l'offre en carburant aviation.

### OBJECTIF STRATÉGIQUE N°3: Fournir aux personnes en situation d'urgence une assistance coordonnée et intégrée, nécessaire à leur survie.

#### Activités:

Activité	Lieu	Indicateur	Cluster/Secteur partenaire	Cible Mi-2014	Cible Fin- 2014
1-Coordination cluster logistique(*)	Bamako	Nombre des rencontres/problèmes résolus		30part./ 3mois	
2-Espace d'entreposage Cluster logistique (*)	Nord Mali	volume/partenaire/mois		30part./ 3mois	
3-Prêt d'unités de stockages mobiles Cluster logistique (*)	Nord Mali	Nbre de partenaires assisté / Nombre d'unités prêtées et durée		Nombre de partenaires assistés Nombre de mois cumulés de prêt	
4- Mise à jour du LCA (*)	Mali	Production et mise en ligne fin Mars		Production du document dans les délais	
5-Service aérien humanitaire Coordination	Bamako	Nombre de rencontres du comité des utilisateurs/ participant		4 ou plus/45 participants minimum	
6-Service aérien humanitaire Fourniture du service vol planifié	Nord Mali	Nbre de passagers transportés Taux d'occupation		1 500/mois 75%	
7-Service aérien humanitaire Rentabilisation des contrats avion	Mali	Taux d'utilisation des contrats minimum (Heures garanties)		100%	
8- Service aérien humanitaire Transport de cargo léger et/ou sensible	Nord Mali	Tonnages transporté		50t	
9- Service aérien humanitaire Evacuation sanitaire ou sécuritaire	Nord Mali	Taux de couverture de la demande		100%	

(\*) Les activités 1 à 4 ne sont pas prises en compte dans le montant du budget cité plus haut car elles sont financées au titre du report de 2013. Le logistique cluster ne demande pas de financement pour ses trois mois d'activité en 2014. Les activités deux et trois seront transférées au « service provision » du PAM après le mois de mars 2014 si la fermeture du logistique cluster se confirme

## NUTRITION



Agence chef de file : UNICEF

Coordonnées de la personne de contact : Anne-Céline Delinger, [acdelinger@unicef.org](mailto:acdelinger@unicef.org) / [clusternutritionmali@hotmail.fr](mailto:clusternutritionmali@hotmail.fr)



ENFANTS EN BESOIN DE  
MICRO-NUTRIMENTATION  
ET DE DEPARASITAGE  
**3,3 millions**  
d'enfants de 6-  
59 mois



ENFANTS CIBLÉS  
**2,7 millions**  
d'enfants de 6-  
59 mois



COÛTS (\$ US)

**76 890 132**



ENFANTS EN BESOIN DE  
PRISE EN CHARGE  
NUTRITIONNELLE  
**136 000 enfants**  
de 6-59 mois  
**Malnutris**  
**Aiguës Sévères**



ENFANTS CIBLÉS  
**107 000**  
enfants de 6-  
59 mois  
**Malnutris**  
**Aiguë Sévère**



ENFANTS EN BESOIN DE  
PRISE EN CHARGE  
NUTRITIONNELLE  
**360 000 enfants**  
de 6-59 mois  
**Malnutris**  
**Aiguës Modérés**



ENFANTS CIBLÉS  
**252 000**  
enfants de 6-  
59 mois  
**Malnutris**  
**Aiguë Sévère**



FEMMES ENCEINTES ET  
ALLAITANTES EN BESOIN  
DE PRISE EN CHARGE  
NUTRITIONNELLE  
**87 000 FEFA**  
**Malnutries**  
**Aiguë**



PERSONNES CIBLÉES  
**51 000 FEFA**  
**Malnutries**  
**Aiguës**



NOMBRE DE PARTENAIRES

**16**

Les prévalences de malnutrition sont très élevées dans les régions du Sahel depuis au moins une décennie, quel que soit la période de l'année, et quel que soit la qualité et le niveau des récoltes agricoles. Cette situation déjà alarmante est aggravée au Mali par une insécurité alimentaire chronique, des catastrophes naturelles récurrentes (*inondations, sécheresses, etc.*), des flambées épidémiques localisées, mais aussi par des aléas conjoncturels tels que le conflit et les mouvements de populations qui ont affecté le pays, et particulièrement les trois régions septentrionales, en 2012 et 2013.

En 2014 au Mali, au moins 865 000 enfants âgés de 6 à 59 mois seront affectés par un retard de croissance (*malnutrition chronique*) affectant irrémédiablement leur développement cognitif et physique, et au moins 496 000 autres enfants de la même tranche d'âge souffriront de malnutrition aiguë ainsi que près de 87 000 femmes enceintes et allaitantes,

Ainsi, pour briser le cercle vicieux de la malnutrition au Mali, des interventions d'envergure doivent être déployées sur les court, moyen et long termes. De manière concomitante, et en collaboration avec des acteurs de différents secteurs, il s'agit d'assurer la prévention, la détection et le traitement des cas de malnutrition aiguë tout en travaillant sur les facteurs structurels - nombreux et complexes - de cette pathologie à travers le renforcement des capacités de résistance aux chocs des communautés et la consolidation des acquis du système national en la matière.

## OBJECTIF STRATÉGIQUE N°1 : Recueillir les données sur les risques et les vulnérabilités, les analyser et intégrer les résultats dans la programmation humanitaire et de développement

### Priorité Humanitaire Commune: Malnutrition

Activités	Lieu	Indicateurs	Cluster Partenaire	Cibles Mi-2014	Cibles Fin- 2014
Soutenir la tenue d'une enquête Nutritionnelle SMART	8 Régions DS de Bamako	# de régions couvertes par une enquête nutritionnelle et pour lesquelles la prévalence de la malnutrition ( <i>toutes formes</i> ) chez les enfants de moins de 5 ans et les femmes est connue	-	NA	8 Régions + DS de Bamako
Soutenir la tenue d'une enquête de couverture	8 Régions DS de Bamako	# de régions couvertes par l'enquête de couverture	-	-	8 Régions + DS de Bamako
Fournir un appui technique et financier aux Equipes Cadres de DS pour assurer l'analyse, la transmission et la compilation régulière des données de dépistage et de prise en charge nutritionnelle de routine	63 DS	# d'Equipes Cadres de DS (ECDS) soutenues par un partenaire ONG  # et % d'Equipes Cadres de DS (ECDS) réalisant la compilation hebdomadaire des données nutritionnelles et les transmettant effectivement au niveau National  # et % d'Equipes Cadres de DS (ECDS) réalisant la compilation mensuelle des données nutritionnelles et les transmettant effectivement au niveau National	-	80% des 63 DS ( <i>soit 50 ECDS</i> ) bénéficient d'un soutien de partenaires ONG  63  63	90% des 63 DS ( <i>soit 57 ECDS</i> ) bénéficient d'un soutien de partenaires ONG  63  63
Fournir un appui technique et financier aux Autorités Sanitaires Nationales pour renforcer le système d'information	National	# de séances de travail tenues avec la DN pour l'analyse des données  # et % de Points Focaux Nutrition de DRS et de DS	-	2 séances de travail tenues avec la DN  25% des 72 Points Focaux	4 séances de travail tenues avec la DN  50% des 72 Points Focaux

Activités	Lieu	Indicateurs	Cluster Partenaire	Cibles Mi-2014	Cibles Fin- 2014
nutritionnelle ( <i>rapportage mensuel et hebdomadaire</i> )		équipés en matériel ( <i>informatique, internet, RAC, téléphonie mobile, etc.</i> ) nécessaires pour l'analyse, la transmission et compilation des données nutritionnelles		Nutrition de DRS et de DS équipés en matériel ( <i>informatique, internet, RAC, téléphonie mobile, etc.</i> )	Nutrition de DRS et de DS équipés en matériel ( <i>informatique, internet, RAC, téléphonie mobile, etc.</i> )
		Les indicateurs nutritionnels ( <i>AEN et PECIMA</i> ) sont intégrés dans les formats RTA		Les indicateurs nutritionnels ( <i>AEN et PECIMA</i> ) sont intégrés dans les formats RTA	Les formats RTA révisés sont disséminés dans les 8 Régions et 63 DS
Mener des analyses conjointes WASH et Nutrition sur les facteurs aggravants liés aux maladies hydriques	Régions de Koulikoro, Gao, Ségou, Kayes, Mopti, Tombouctou et DS de Bamako	# de DS bénéficiant d'une analyse conjointe WASH in NUT	WASH	-	23 Districts Sanitaires avec un FARDEAU MAG supérieur à 10 000 cas attendus
Soutenir techniquement et financièrement le fonctionnement d'entités étatiques de coordination sectorielle en vue d'un meilleur échange d'informations et d'une meilleure coordination	8 Régions	# d'entité étatique de coordination fonctionnelle au niveau National	Santé WASH SA	1 entité étatique de coordination fonctionnelle au niveau National	1 entité étatique de coordination fonctionnelle au niveau National
		# d'entités étatiques de coordination fonctionnelles au niveau Régional		9 entités étatiques de coordination en Région sont fonctionnelles	9 entités étatiques de coordination en Région sont fonctionnelles
		# de réunions organisées au niveau National		6 réunions organisées au niveau National	12 réunions organisées au niveau National
		# de réunions organisées au niveau Régional		6 réunions de coordination organisées au niveau Régional	12 réunions de coordination organisées au niveau Régional
		# de PV de réunions partagés au niveau National		6 PV partagés au Niveau National	12 PV partagés au Niveau National
		# de PV de réunions partagés au niveau Régional		6 PV partagés par le niveau Régional	12 PV partagés par le Niveau Régional

### Priorité Humanitaire Commune : Insécurité Alimentaire

Activités	Lieu	Indicateurs	Cluster Partenaire	Cibles Mi-2014	Cibles Fin- 2014
Mener des analyses conjointes désagrégées au niveau Région et DS sur les risques nutritionnels liés au niveau de vulnérabilité d'insécurité alimentaire en vue de mieux orienter la réponse	National	# de séances conjointes de travail tenues  # de rapports conjoints d'analyses élaborés au niveau national et diffusés	SA	2 séances de travail tenues  2 rapports conjoints d'analyses produits et diffusés	4 séances de travail tenues  4 rapports conjoints d'analyses produits et diffusés
Soutenir la concertation entre les acteurs Nutrition et Sécurité Alimentaire dans le cadre de la capitalisation des analyses et des expériences	National	# d'atelier national conjoint tenu	SA	-	1 atelier national conjoint tenu
Assurer la tenue d'enquête EFSA ( <i>Emergency Food Security Assessment</i> )	8 Régions	# de régions couvertes par l'enquête EFSA	SA	NA	5

### Priorité Humanitaire Commune : Epidémies

Activités	Lieu	Indicateurs	Cluster Partenaire	Cibles Mi-2014	Cibles Fin- 2014
Mener des analyses conjointes sur les risques et vulnérabilités nutritionnels liés aux épidémies de rougeole, de paludisme et de choléra en vue de mieux préparer et orienter la réponse en cas de confirmation épidémique	National Régional Districts Sanitaires	# de séances de travail conjointes tenues au niveau National  # de DS et de Régions à risques couverts par une analyse conjointe Santé-Nutrition  # de rapports conjoints d'analyses élaborés au niveau National et diffusés	Santé WASH  2 séances de travail tenues  NA  2 rapports conjoints produits au niveau National et diffusés	4 séances de travail tenues  NA  4 rapports conjoints produits au niveau National et diffusés	

### Priorité Humanitaire Commune : Conflits & Mouvements de Populations

Activités	Lieu	Indicateurs	Cluster Partenaire	Cibles Mi-2014	Cibles Fin- 2014
Assurer la mise à jour de l'évaluation sur la fonctionnalité des structures de santé dans le cadre du retour des PDIs	3 Régions Nord 3 DS de Mopti ( <i>Douentza, Tenenkou, Youwarou</i> )	% de Centres de Santé évalués	Santé WASH		257 Structures de Santé évaluées

### Priorité Humanitaire Commune : Catastrophes Naturelles

Activités	Lieu	Indicateurs	Cluster Partenaire	Cibles Mi-2014	Cibles Fin- 2014
Mener des analyses conjointes sur les risques et vulnérabilités nutritionnels liés aux catastrophes naturelles (inondations) en vue de mieux orienter la réponse	National	# de séances de travail conjointes entre Acteurs Santé, Acteurs WASH et Acteurs Nutrition au niveau National	Santé WASH	1 séance de travail	2 séances de travail
	Régional	# de DS et de Régions à risques couverts par une analyse conjointe Santé-WASH-Nutrition		NA	8 régions
		# de rapports d'analyses conjointes produits au niveau National et diffusés		1 rapport d'analyse produit et diffusé	2 rapports d'analyses produits et diffusés

**OBJECTIF STRATÉGIQUE N°2 : Soutenir les populations vulnérables à mieux faire face aux chocs en répondant aux signaux d'alerte de manière anticipée, réduisant la durée du relevement post-crise et renforçant les capacités des acteurs nationaux.**

### Priorité Humanitaire Commune: Malnutrition

Activités	Lieu	Indicateurs	Cluster Partenaire	Cibles Mi-2014	Cibles Fin- 2014
Soutenir l'élaboration d'un plan de contingence Nutritionnelle	National	Elaboration d'un plan de contingence nutritionnelle	Santé WASH	-	Un plan de contingence nutritionnelle est élaboré, validé et diffusé
Prépositionner des stocks de contingence nutritionnelle dans les DS et Régions	8 Régions 63 DS	# de Régions détenant un stock de contingence nutritionnel	-	8 Régions	8 Régions
		# de DS détenant un stock de contingence nutritionnel		63 DS	63 DS
Former les agents de santé sur le protocole révisé de PECIMA	Régions de Tombouctou et Kidal	# d'agents de santé formés	-	250 (soit 100%) agents de santé sont formés	-
Recycler les agents de santé sur le protocole révisé de PECIMA	63 DS	# d'agents de santé recyclés	-	NA	NA
Former les partenaires Nutrition sur la stimulation psychocognitive des enfants MAS	National	# de partenaires institutionnels et opérationnels formés	Education		90% des partenaires assurant le suivi de la prise en

Activités	Lieu	Indicateurs	Cluster Partenaire	Cibles Mi-2014	Cibles Fin- 2014
		# de partenaires intégrant la stimulation psychocognitive dans leur programme PECIMA			charge de la MAS sont formés 50% des partenaires formés ont intégré la stimulation psychocognitive dans leurs activités de PECIMA
Déployer des activités de supplémentation alimentaire ( <i>type Blanket Feeding</i> ) en faveur des enfants de 6-59 mois et des FEFA	3 Régions Nord	# d'enfants de 6-23 mois recevant une ration complémentaire (#filles, # garçons)  # d'enfants de 6-59 mois recevant une ration complémentaire (#filles, # garçons)  # de FEFA recevant une ration complémentaire	SA	-	100 000 enfants de 6-23 mois  -  50 000 FEFA
Soutenir les activités de promotion de l'allaitement maternel ( <i>Groupes de soutien ANJE, Mamans Lumières, etc.</i> )	63 DS 1 309	# de groupes de promotion de l'allaitement maternel mis en place  # de groupes de promotion de l'allaitement maternel fonctionnels	-	NA  NA	NA  NA
Soutenir la tenue des Semaines d'Intensification des Activités de Nutrition (SIAN) au niveau national	National 8 régions + DS de Bamako – Soit 63 DS	# de Régions et de DS couverts par les 2 tours annuels de SIAN  % d'enfants de 6-59 mois supplémentés en Vitamine A / # d'enfants de 6-59 mois ciblés  # d'enfants de 12-59 mois déparasités / # d'enfants de 12-59 mois ciblés  # de de FPPI ( <i>Femmes en Post Partum Immédiat</i> ) supplémentées en Vitamine A et déparasitées / # de FPPI ciblées	-	8 régions + DS de Bamako – Soit 63 DS  90% des cibles d'enfants de 6-59 mois sont supplémentés en Vitamine A  90% des cibles d'enfants de 12-59 mois sont déparasités  85% des cibles FPPI ( <i>Femmes en Post Partum Immédiat</i> ) sont	8 régions + DS de Bamako – Soit 63 DS  90% des cibles d'enfants de 6-59 mois sont supplémentés en Vitamine A  90% des cibles d'enfants de 12-59 mois sont déparasités  85% des cibles FPPI ( <i>Femmes en Post Partum Immédiat</i> ) sont

Activités	Lieu	Indicateurs	Cluster Partenaire	Cibles Mi-2014	Cibles Fin- 2014
				supplémentées en Vitamine A et déparasitées	supplémentées en Vitamine A et déparasitées

### Priorité Humanitaire Commune : Insécurité Alimentaire

Activités	Lieu	Indicateurs	Cluster Partenaire	Cibles Mi-2014	Cibles Fin- 2014
Mettre en place des Activités d'Information, Education et Communication (IEC) sur la reconnaissance des signes de malnutrition, les AEN, et l'ANJE	Régions et DS identifiés en phase d'insécurité alimentaire (3 à 5)	# de personnes sensibilisées (#F -#H)	SA	-	100% des bénéficiaires d'activités de Sécurité Alimentaire

### Priorité Humanitaire Commune : Epidémies

Activités	Lieu	Indicateurs	Cluster Partenaire	Cibles Mi-2014	Cibles Fin- 2014
Mener une analyse conjointe des capacités de réponses des services techniques (DRS) dans les zones à haut risque d'épidémies de choléra, de paludisme et de choléra en vue d'orienter les plans de réponse d'urgence	National	# d'analyses conjointes menées	Santé	-	1 analyse conjointe

**Priorité Humanitaire Commune : Conflits & Mvts de Populations**

Activités	Lieu	Indicateurs	Cluster Partenaire	Cibles Mi-2014	Cibles Fin- 2014
Réhabiliter les UREN identifiés comme endommagés	4 DS de Gao 4 de Kidal 5 DS de Tbkt 3 DS de Mopti	# d'UREN ayant bénéficiés de réhabilitation	Santé WASH	-	100% des UREN identifiés comme endommagés sont réhabilités

**Priorité Humanitaire Commune : Catastrophes Naturelles**

Activités	Lieu	Indicateurs	Cluster Partenaire	Cibles Mi-2014	Cibles Fin- 2014
Mettre en place des Activités d'Information, Education et Communication (IEC) sur la reconnaissance des signes de malnutrition, les AEN, et l'ANJE	Zones à forte incidences de catastrophe naturelles	# de DS couverts	Santé WASH	-	100% des DS situés dans des zones à forte incidence de catastrophes naturelles

**OBJECTIF STRATÉGIQUE N°3 : Fournir aux personnes en situation d'urgence une assistance coordonnée et intégrée, nécessaire à leur survie**

**Priorité Humanitaire Commune : Malnutrition**

Activités	Lieu	Indicateurs	Cluster Partenaire	Cibles Mi-2014	Cibles Fin- 2014
Approvisionner les UREN en intrants nutritionnels, médicaments, matériels anthropométriques et équipements	63 DS 1 309 UREN	# de CSCOMs ayant enregistré une rupture  # de DS ayant enregistré une rupture	-	-	0 (Aucune rupture au niveau CSCOM/ an)  0 (Aucune rupture au niveau DS / an)
Réaliser des supervisions formatives conjointes avec les Equipes Cadre du DS	63 DS	# de DS bénéficiant d'une supervision formative conjointe	-	1 supervision par DS soutenu par un partenaire ONG	2 supervisions par DS soutenu par un partenaire ONG
Réaliser des supervisions formatives conjointes avec la 63 DS DN et/ou les Equipes Cadres des DS et des DRS	8 Régions 63 DS	# et % de DS bénéficiant d'une supervision formative conjointe		25% des 63 DS (soit 17 DS) sont supervisés	50% des 63 DS (soit 34 DS) sont supervisés
Dépister les enfants de 6-59 mois et les FEFA	National	% d'enfants de 6-59 mois (#F et # G) dépistés  % de FEFA dépistées	-		70% des enfants de 6-59 mois dépistés  50% des FEFA dépistées

Activités	Lieu	Indicateurs	Cluster Partenaire	Cibles Mi-2014	Cibles Fin- 2014
Référencer les cas d'enfants de 6-59 mois et de FEFA dépistés malnutris aiguë vers les UREN	National	% d'enfants de 6-59 mois (#F et # G) référés admis en URENI, URENAS, URENAM  % de FEFA référées et admises en UREN	-	-	70% des enfants de 6-59 mois référés sont admis en UREN  70% des FEFA référées sont admises en UREN
Traiter les cas de Malnutrition Aiguë Sévère (MAS)	National	# de nouvelles admissions d'enfants de 6-59 mois (#F et # G)  # de Guéris  #d'Abandons  # de Décès	-	-	80% des enfants de 6-59 mois attendus en MAS sont admis en URENAS/URENI Taux de Guérisons > 75% Taux d'Abandons < 15% Taux de Décès < 10%
Traiter les cas de Malnutrition Aiguë Modérée (MAM)	National	# de nouvelles admissions d'enfants de 6-59 mois (#F et # G) et FEFA  # de Guéris  #d'Abandons  # de Décès	-	-	70% des enfants de 6-59 mois et 80% des FEFA attendus en MAM sont admis en URENAM Taux de Guérisons > 75% Taux d'Abandons < 15% Taux de Décès < 10%
Assurer la stimulation psychocognitive des enfants MAS	National	# des couples mères-enfants ayant bénéficiés d'activités de stimulation psycho-cognitive  # d'enfants admis en URENI	-	-	90% des couples mères-enfants admis en URENI bénéficient d'au moins 1 séance de stimulation psycho-cognitive

### Priorité Humanitaire Commune : Insécurité Alimentaire

Activités	Lieu	Indicateurs	Cluster Partenaire	Cibles Mi-2014	Cibles Fin- 2014
Réaliser des évaluations nutritionnelles rapides	Zones en PHASE 4 à 5 de la Classification d'insécurité alimentaire	% de zones affectées couvertes par une évaluation rapide nutritionnelle	SA	-	100%
Assurer des dépistages auprès des enfants de 6-59 mois et des FEFA	Zones en PHASE 4 à 5 de la Classification d'insécurité	# d'enfants de 6-59 mois (#F et # G) dépistés / # total d'enfants de 6-59 mois	SA		70% des enfants de 6-59 mois dépistés  50% des FEFA

Activités	Lieu	Indicateurs	Cluster Partenaire	Cibles Mi-2014	Cibles Fin- 2014
	alimentaire	# de FEFA dépistées / # total de FEFA de 6-59 mois			dépistées
Déployer des activités de Blanket Feeding avec ration de protection	3 Régions Nord	# d'enfants de 6-59 mois recevant une ration complémentaire (#filles, # garçons)  # de FEFA recevant une ration complémentaire	SA		- 100 000 enfants de 6-23 mois  50 000 FEFA

### Priorité Humanitaire Commune : Epidémies

Activités	Lieu	Indicateurs	Cluster Partenaire	Cibles Mi-2014	Cibles Fin- 2014
Réaliser des évaluations nutritionnelles rapides	Zones avec épidémie de Rougeole, Paludisme ou de Choléra déclarée	% de zones déclarées ayant bénéficié d'évaluations nutritionnelles rapides	Santé	-	100%
Assurer des dépistages de masse auprès des enfants de 6-59 mois et des FEFA	Zones avec épidémie de Rougeole, Paludisme ou de Choléra déclarée	# de zones déclarées ayant bénéficié d'activités de dépistage de masse  # et % d'enfants de 6-59 mois (#F et # G) dépistés  # et % de FEFA dépistées	Santé	-	50% des enfants de 6-59 mois dépistés  30% des FEFA dépistées dans les zones affectées
Référencer les cas d'enfants et de FEFA malnutris aiguë dépistés vers les UREN	Zones avec épidémie de Rougeole, Paludisme ou de Choléra déclarée	% d'enfants de 6-59 mois (#F et # G) référés admis en UREN  % de FEFA référées et admises en UREN	Santé	-	70% des enfants de 6-59 mois référés sont admis en UREN  70% des FEFA référées sont admises en UREN
Traiter les cas de Malnutrition Aiguë Sévère (MAS)	Zones avec épidémie de Rougeole ou Choléra déclarée	# de nouvelles admissions d'enfants de 6-59 mois (#F et # G) Taux de Guérisons Taux d'Abandons Taux de Décès	-	-	80% des enfants de 6-59 mois attendus en MAS sont admis en URENAS/URENI Taux de Guérisons > 75% Taux d'Abandons < 15% Taux de Décès < 10%
Traiter les cas de Malnutrition Aiguë Modérée (MAM)	Zones avec épidémie de Rougeole ou Choléra	# de nouvelles admissions d'enfants de 6-59 mois (#F et # G) et FEFA	-	-	70% des enfants de 6-59 mois et 80% des FEFA attendus en MAM sont admis en URENAM

Activités	Lieu	Indicateurs	Cluster Partenaire	Cibles Mi-2014	Cibles Fin- 2014
	déclarée	Taux de Guérisons Taux d'Abandons Taux de Décès			Taux de Guérisons > 75% Taux d'Abandons < 15% Taux de Décès < 10%

### Priorité Humanitaire Commune : Conflits & Mouvements de Populations

Activités	Lieu	Indicateurs	Cluster Partenaire	Cibles Mi-2014	Cibles Fin- 2014
Réaliser des évaluations nutritionnelles rapides	Zones de mouvements et/ou de retours enregistrant un nombre de personnes déplacées ou retournées < 20%	% de zones ayant fait l'objet d'une évaluation nutritionnelle rapide	-	-	100%
Mener des diagnostics rapides conjoints sur les capacités des réponses des structures sanitaires	Zones de mouvements et/ou de retours enregistrant un nombre de personnes déplacées ou retournées < 20%	% de structures de santé ayant fait l'objet d'un diagnostic conjoint	Santé WASH	-	100%
Assurer des dépistages de masse auprès des enfants de 6-59 mois et des FEFA	Zones de mouvements et/ou de retours enregistrant un nombre de personnes déplacées ou retournées < 20%	# de zones couvertes par les dépistages de masse  # d'enfants de 6-59 mois (#F et # G) dépistés  # de FEFA dépistées	-	-	50% des enfants de 6-59 mois dépistés  30% des FEFA dépistées dans les zones affectées
Référencer les cas d'enfants et de FEFA malnutris aiguë dépistés vers les UREN	Zones de mouvements et/ou de retours enregistrant un nombre de personnes déplacées ou retournées < 20%	% d'enfants de 6-59 mois (#F et # G) référés admis en UREN  % de FEFA référées et admises en UREN	-	-	70% des enfants de 6-59 mois référés sont admis en UREN  70% des FEFA référées sont admises en UREN
Traiter les cas de Malnutrition Aiguë Sévère (MAS)	Zones de mouvements et/ou de retours enregistrant un nombre de personnes déplacées ou retournées < 20%	# de nouvelles admissions d'enfants de 6-59 mois (#F et # G)  Taux de Guérisons Taux d'Abandons Taux de Décès	-	-	80% des enfants de 6-59 mois attendus en MAS sont admis en URENAS/URENI Taux de Guérisons > 75% Taux d'Abandons < 15% Taux de Décès < 10%

Activités	Lieu	Indicateurs	Cluster Partenaire	Cibles Mi-2014	Cibles Fin- 2014
Traiter les cas de Malnutrition Aiguë Modérée (MAM)	Zones de mouvements et/ou de retours enregistrant un nombre de personnes déplacées ou retournées < 20%	# de nouvelles admissions d'enfants de 6-59 mois (#F et # G) et FEFA Taux de Guérisons Taux d'Abandons Taux de Décès			70% des enfants de 6-59 mois et 80% des FEFA attendus en MAM sont admis en URENAM Taux de Guérisons > 75% Taux d'Abandons < 15% Taux de Décès < 10%

### Priorité Humanitaire Commune : Catastrophes Naturelles

Activités	Lieu	Indicateurs	Cluster Partenaire	Cibles Mi-2014	Cibles Fin- 2014
Réaliser des évaluations nutritionnelles rapides	Zones affectées par une catastrophe naturelle ( <i>Inondation, Sécheresse, Acridien</i> )	% d'évaluations nutritionnelles rapides réalisées dans les zones affectées	-	-	100%
Diagnostiquer conjointement l'état de fonctionnalité des structures sanitaires	Zones affectées par une catastrophe naturelle ( <i>Inondation, Sécheresse, Acridien</i> )	% de structures de santé ayant fait l'objet d'un diagnostic conjoint	Santé WASH	-	100%
Assurer des dépistages de masse auprès des enfants de 6-59 mois et des FEFA	Zones affectées par une catastrophe naturelle ( <i>Inondation, Sécheresse, Acridien</i> )	# d'enfants de 6-59 mois (#F et # G) dépistés # de FEFA dépistées	-	-	50% des enfants de 6-59 mois dépistés 30% des FEFA dépistées dans les zones affectées
Référencer les cas d'enfants et de FEFA malnutris aiguë dépistés vers les UREN	Zones affectées par une catastrophe naturelle ( <i>Inondation, Sécheresse, Acridien</i> )	% d'enfants de 6-59 mois (#F et # G) référés admis en UREN % de FEFA référées et admises en UREN	-	-	70% des enfants de 6-59 mois référés sont admis en UREN 70% des FEFA référées sont admises en UREN
Traiter les cas de Malnutrition Aiguë Sévère (MAS)	Zones affectées par une catastrophe naturelle ( <i>Inondation, Sécheresse, Acridien</i> )	# de nouvelles admissions d'enfants de 6-59 mois (#F et # G) Taux de Guérisons Taux d'Abandons Taux de Décès	-	-	80% des enfants de 6-59 mois attendus en MAS sont admis en URENAS/URENI Taux de Guérisons > 75% Taux d'Abandons < 15% Taux de Décès < 10%
Traiter les cas de	Zones affectées par	# de nouvelles	-	-	70% des enfants de 6-

Activités	Lieu	Indicateurs	Cluster Partenaire	Cibles Mi-2014	Cibles Fin- 2014
Malnutrition Aiguë Modérée (MAM)	une catastrophe naturelle ( <i>Inondation, Sécheresse, Acridien</i> )	admissions d'enfants de 6-59 mois (#F et #G) et FEFA Taux de Guérisons Taux d'Abandons Taux de Décès			59 mois et 80% des FEFA attendus en MAM sont admis en URENAM Taux de Guérisons > 75% Taux d'Abandons < 15% Taux de Décès < 10%

PROTECTION



Agence chef de file : UNHCR  
 Coordonnées de la personne de contact : Saoudatou BAH-MANSARE (bahs@unhcr.org)



PERSONNES DANS LE BESOIN  
 PDIs  
**Total : 254 822**  
**120,076 Adultes et 134,776 d'enfants**



PERSONNES CIBLÉES  
 PDIs CIBLÉS ( y compris PDIs retournés)  
**Total : 152 894<sup>6</sup>**  
**Adultes : 72 047**  
**Enfants : 80 847**



COÛTS (\$ US)  
**60 038 933**



RAPATRIÉS (REFUGIÉS RETOURNÉS)  
**Total : 46 271<sup>7</sup>**



RAPATRIÉS CIBLÉS (REFUGIÉS RETOURNÉS)  
**Total : 27 763**  
**Hommes : 13 828**  
**Femmes : 13 935**



POPULATIONS NON DEPLACÉES AU NORD (Y INCLUS LES CERCLES DE DJENNE ET DOUENTZA)  
**Total : 1 194 177**  
**506 819 Adultes et 687 358 d'enfants**



POPULATIONS NON DEPLACÉES AU NORD (Y INCLUS LES CERCLES DE DJENNE ET DOUENTZA)  
**Total : 597 089**  
**253 410 Adultes et 343 679 d'enfants**



AUTRES POPULATIONS VULNERABLES  
**Total : 748 249**  
**351 677 Adultes et 396 572 d'enfants**



AUTRES POPULATIONS VULNERABLES  
**Total : 374 125**  
**175 839 Adultes et 198 286 d'enfants<sup>8</sup>**



NOMBRE DE PARTENAIRES  
**57**

<sup>6</sup> Ce chiffre correspond à 60% des PDIs

<sup>7</sup> Ce chiffre correspond à l'addition du chiffre de projection de rapatriement de réfugiés pour 2014 (32 000) et du chiffre de rapatriés au 31 12 2013 (14271)

<sup>8</sup> Pour éviter les duplications avec les populations non déplacées au nord, sont exclues de ce chiffre les populations des régions de Tombouctou, Gao, Kidal et les cercles de Douentza et Djenne (région de Mopti)

## Stratégie de mise en œuvre

La stratégie du Cluster Protection, qui fait partie intégrante du plan de réponse stratégique national (SRP), se fonde sur l'analyse des besoins humanitaires prioritaires (HNO) des interventions mises en œuvre et des résultats atteints en 2013, des principales difficultés rencontrées et leçons apprises sur cette année de programmation, et bien entendu sur les scénarii de planification les plus probables incluant les événements clés attendus en 2014, soit pour rappel :

- La normalisation politique et la restauration progressive de l'Autorité de l'État dans le Nord ;
- La persistance d'une situation sécuritaire volatile, particulièrement au Nord et à certains postes frontaliers;
- L'accélération des mouvements de retour des populations vers le Nord ;
- La persistance des vulnérabilités des populations.

Ces événements clés ont tous une incidence cruciale sur la situation de protection des populations suite au conflit survenu dans le Nord du pays et qui a vu l'activation du cluster Protection depuis avril 2012 en vue d'apporter une réponse humanitaire à cette crise.

A ce jour encore, la priorité humanitaire principale d'intervention pour le Cluster Protection et ses sous clusters demeure à ce titre la réponse au conflit dans le nord du pays. Cependant, dans le contexte Malien il est important de mettre l'accent sur le caractère transversal de la Protection (inclus PE, VBG et lutte contre les mines et les Restes Explosifs de Guerre) et de prendre en considération les quatre autres priorités humanitaires communes (Insécurité alimentaire, Malnutrition, Épidémies, Catastrophes naturelles), et en particulier les risques et problèmes additionnels de protection que celles-ci peuvent induire.

Le cluster Protection adoptera une approche transversale s'agissant de ces quatre autres priorités humanitaires, visant principalement à assurer l'intégration par les autres secteurs, des principes essentiels de protection (dont le genre, l'âge et la diversité), tant en termes d'analyse des besoins (prise en compte de besoins spécifiques de certaines populations par exemple) que de réponse (Principe de « ne pas nuire », principe de non-discrimination et l'Approche basée sur les droits humains i.e. consultation des populations affectées et participation des groupes vulnérables; prévention via des actions conjointes et transversales, système de référence et orientation des personnes dans le besoin vers les services appropriés).

Pour l'ensemble des cinq priorités humanitaires communes, l'approche du cluster Protection s'articule naturellement autour des trois objectifs stratégiques du Plan de Réponse Stratégique Pays (SRP), en considérant que le manque d'accès aux informations et à une analyse approfondie de la situation et des problématiques de Protection a constitué l'un des défis majeurs rencontrés jusqu'à présent en termes de planification et de réponse. A ce titre l'objectif stratégique n°1 doit permettre de surmonter cet obstacle pour assurer une planification et une programmation plus ajustée aux besoins prioritaires. En outre, en termes de réponse, l'approche du Cluster Protection se veut systémique en articulant ensemble les objectifs 2 et 3 (résilience et relèvement précoce / réponse d'urgence) et en assurant une collaboration étroite avec les instances gouvernementales nationales et décentralisées, ainsi qu'avec les acteurs du développement, de façon à permettre le renforcement des capacités des acteurs locaux, ainsi que le développement et / ou le renforcement de mécanismes et systèmes de protection (institutionnels et communautaires) permettant le retour graduelle des autorités administratives et judiciaires  **dans le Nord et un meilleur accès aux services de base en général et à la justice en particulier.**

L'approche ainsi préconisée, qui implique d'apporter une réponse globale aux besoins des populations affectées, requiert des moyens conséquents à l'échelle du pays qui sont malheureusement limités à l'heure actuelle. En conséquence, et conformément aux HNO Protection, il y a lieu d'engager en priorité, pour la première année de ce SRP, des interventions de Protection dans les zones qui ont été définies comme prioritaires (voir HNO et outils de priorisation Protection, PE et VBG), en particulier les zones qui ont été directement affectées par le conflit (3 régions du Nord ainsi que quelques cercles des régions de Mopti et de Ségou) avec des interventions spécifiques qui peuvent également être proposées dans les zones du Sud dès lors qu'elles s'intègrent dans l'approche stratégique du Cluster Protection (par exemple soutien à la relocalisation ou la réintégration locale des populations déplacées internes).

Les populations et institutions nationales auront un rôle central à jouer dans la réponse et leur participation et leadership seront essentiels dans le cadre de l'approche de résilience, laquelle s'appuiera sur les ressources existantes et les connaissances locales. Les acteurs du Cluster Protection placeront les individus au centre du

dispositif et chercheront à renforcer le rôle de l'Etat. Le développement des capacités (empowerment) tant des individus que de l'Etat sous-tend ainsi l'ensemble de l'approche, et ce à tous les niveaux.

Enfin, dans l'espoir que la tendance actuellement observée vers un retour progressif des populations déplacées tant à l'intérieur qu'à l'extérieur du pays se maintienne ou/et s'intensifie, le Cluster Protection envisage également renforcer sa stratégie de solutions durables. A cet effet, le Cluster Protection procédera à la sensibilisation des communautés des zones d'origine au retour des personnes déplacées ; développera des outils et des moyens pour faciliter l'accès aux informations sur les conditions prévalant dans les lieux d'origine afin de leur permettre de prendre une décision non seulement librement consentie mais en toute connaissance de cause.

Le monitoring des retournés et le plaidoyer ainsi que le suivi en vue d'une assistance au retour notamment pour les extrêmes vulnérables, feront également l'objet d'une attention particulière de la part du Cluster Protection tout en encourageant les autorités et autres parties prenantes, à mettre en place des mesures garantissant les conditions nécessaires pour un retour dans la sécurité et la dignité.

**OBJECTIF STRATÉGIQUE N°1 : Recueillir les données sur les risques et les vulnérabilités, les analyser et intégrer les résultats dans la programmation humanitaire et de développement.**

**Activités transversales aux cinq priorités humanitaires communes**

Activité	Lieu	Indicateur	Cluster/Secteur partenaire	Cible Mi-2014	Cible Fin- 2014
Assurer l'intégration des principes de protection, inclus Age, Genre et Diversités (« AGDM », sigle anglais) dans tous les secteurs de la réponse humanitaire Sensibilisation et formation au principe « Do no harm » Assurer la prise en compte des besoins spécifiques des plus vulnérables par les autres secteurs	Niveau national	-Nombre de secteurs sensibilisés	Tous secteurs Inter cluster WASH	2	4
		-Nombre de stratégie ou plans d'action sectoriels prenant en compte les principes de Protection	SANTE ABRIS Sécurité alimentaire	2	4
		-Nombre d'hommes et de femmes formés		50	100
Former les enquêteurs des autres secteurs sur les principes de protection à prendre en considération et à intégrer dans leurs évaluations et analyses Assurer la constitution d'équipes pluridisciplinaires, y inclus des agents de protection, dans les évaluations multisectorielles	National	Nombre d'enquêteurs d'autres secteurs formés  Pourcentage d'évaluations multisectorielles intégrant dans leurs équipes des agents de protection ou des agents formés sur les principes de protection	Tous secteurs Inter cluster WASH SANTE ABRIS Sécurité alimentaire	30% des évaluations multisectorielles conduites	20  60% des évaluations multisectorielles conduites

Activité	Lieu	Indicateur	Cluster/Secteur partenaire	Cible Mi-2014	Cible Fin- 2014
Soutenir l'enquête de surveillance sur les accidents par mines et REG (Restes Explosifs de Guerre)	Régional (Mopti, Gao, Tombouctou, Ségou, Kidal)	Nombre d'organisations 'sentinelles' 1) impliquées dans l'enquête de surveillance ; 2) ayant fourni des données	Santé Sécurité	20 organisations 'sentinelles' formées	30 organisations 'sentinelles' formées

## Priorité Humanitaire Commune #1 Conflits

### Activités:

Activité	Lieu	Indicateur	Cluster/Secteur partenaire	Cible Mi-2014	Cible Fin- 2014
Analyse des cadres institutionnels nationaux et régionaux de protection des droits de l'Homme, de VBG et de protection de l'enfance	Niveau national et régional	-Nombre de rapports d'analyses produits et disséminés		1	3
Cartographie et analyse de la vulnérabilité des communautés vivant dans les zones touchées par le conflit en mettant l'accent sur les risques et l'impact sur la protection des garçons, des filles, des femmes et des personnes vivant avec des besoins spécifiques	Régions du nord, Mopti et Ségou	-Nombre de cartographie ou de rapports d'analyse produits  -		3	6
Mise en place de systèmes / mécanismes de monitoring de Protection, VBG et PE, y inclus Monitoring des violations des droits humains, MRM et MARA, etc.	Niveau national et régional	Un système de monitoring est mis en place  Nombre de personnes formées sur les PONs			Oui  60
Analyse de l'impact du conflit sur la situation de protection de populations spécifiques, y inclus les populations nomades et les minorités à risques	Mopti, Tombouctou, Gao, Kidal	Nombre de rapports d'analyse	Tous les secteurs 1 Education et sécurité alimentaire		2
Elaboration d'une stratégie de plaidoyer Protection, y inclus VBG et PE, sur la base des preuves et analyses relatives aux	Zones affectées par le conflit	Stratégie de plaidoyer (oui/ non) Nombre de documents de plaidoyer		Selon besoins	Selon besoins

Activité	Lieu	Indicateur	Cluster/Secteur partenaire	Cible Mi-2014	Cible Fin- 2014
problématiques identifiées et mise en œuvre d'actions de plaidoyer pour assurer le respect des droits des personnes et la protection des plus vulnérables,		Nombre d'actions de plaidoyer organisées			
Suivi des mouvements internes et transfrontaliers de populations (données désagrégées par sexe et Age), y compris les mouvements de retours des PDIs et réfugiés, en partenariat avec le gouvernement	Niveau national	Nombre de rapport et périodicité		8	16
Evaluation participative périodique	Dans les régions du Nord	Nombre d'évaluations réalisées		3 évaluations	6 évaluations
Profilage des villages		Nombre des rapports du profilage Nombre de villages évalués pour le profilage		6 rapports 85 villages	12 rapports 175 villages

**OBJECTIF STRATÉGIQUE N°2 : Soutenir les populations vulnérables à mieux faire face aux chocs en répondant aux signaux d'alerte de manière anticipée, réduisant la durée du relèvement post-crise et renforçant les capacités des acteurs nationaux.**

**Activités transversales aux cinq priorités humanitaires communes**

Activité	Lieu	Indicateur	Cluster/Secteur partenaire	Cible Mi-2014	Cible Fin- 2014
Assurer l'intégration des principes de protection, inclus Age, Genre et Diversités (« AGDM », sigle anglais) dans tous les secteurs de la réponse humanitaire	Niveau national	-Nombre de secteurs sensibilisés -Nombre de stratégie ou plans d'action sectoriels prenant en compte les principes de Protection	Tous secteurs	2	4
Sensibilisation et formation au principe « Do no harm »		-Nombre d'hommes et de femmes formés		2	4
Assurer la prise en compte des besoins spécifiques des plus vulnérables par les autres secteurs				50	100
Contribution à l'Elaboration d'un plan de contingence pour la préparation à l'urgence de manière participative	Niveau national et régional	Nombre de réunions préparatoires avec les communautés pour l'élaboration du	Tous les secteurs (WASH, Abris, Santé, en priorité) et Protection	6 sessions	12 sessions

Activité	Lieu	Indicateur	Cluster/Secteur partenaire	Cible Mi-2014	Cible Fin- 2014
		plan de contingence	Civile		
		Plan de contingence finalisé (oui/non)		oui	oui

## Priorité Humanitaire Commune #1 Conflits

### Activités:

Activité	Lieu	Indicateur	Cluster/Secteur partenaire	Cible Mi-2014	Cible Fin- 2014
Organiser des actions de Renforcement de capacités dans le secteur de la Protection, VBG, PE	Niveau national et régional	-Nombre de sessions de formations réalisées -Nombre d'hommes et de femmes formés		30 sessions de formations (600 personnes 300 femmes/300 hommes)	60 sessions de formation (1200 personnes 600 hommes/600 femmes)
Redynamiser et / ou renforcer les mécanismes et systèmes de protection communautaires (appui psychosocial, centres communautaires, maisons des femmes) Assurer la formation de membres de la communauté sur les problématiques de protection et les systèmes de référence (pour divers types de vulnérabilités et abus)	Régions du Nord	Nombre de mécanismes soutenus et fonctionnels  Nombre d'hommes et de femmes formés		30 mécanismes  60 (30 hommes /30 femmes)	60 mécanismes  120 (60 femmes/60 hommes)
Mettre en place des AGR et Appuyer la réintégration socio-économique des personnes affectées et à risque	National	Nombre de bénéficiaires appuyés	Relèvement et Résilience Cluster sécurité alimentaire	Selon besoins	Selon besoins
Préparer les communautés des zones d'origine au retour des personnes déplacées internes et réfugiés	<b>Zones de retour</b>	Nombre de supports de sensibilisation développés et disséminés		4	8
Plaidoyer et appui technique en faveur de l'amélioration des standards, du cadre légal et des politiques spécifiques au secteur de la Protection, inclus VBG et PE	Niveau national et régional	Nombre de politiques / documents stratégique ayant bénéficié d'un appui		2	4

Activité	Lieu	Indicateur	Cluster/Secteur partenaire	Cible Mi-2014	Cible Fin- 2014
Appui aux institutions gouvernementales, pour l'amélioration de l'accès et de la qualité des services de base dans les zones affectées	National et régional	Nb de services appuyés		4	4
		Nb de personnels formés		50	100
Plaidoyer en faveur d'une politique du Ministère de l'Education pour un appui systématique aux familles vulnérables pour la scolarisation des enfants	National	Nombre de sessions ou de document de plaidoyer	Education	2	4
Plaidoyer en faveur de l'inclusion de thématiques de protection (droits humains, droits de l'enfant, éducation à la paix, VBG, ERM etc.) dans le curriculum scolaire	Niveau national	-Nombre de sessions ou de document de plaidoyer	Education	2	4
		-Nombre de modules de formation sur les thématiques de protection développé		5	10
		-Nombre de thématiques de protection intégrées dans le curriculum régulier d'enseignement (pour intégrer dans le programme 2015)			3
Mettre en place ou renforcer des mécanismes de référence des élèves en besoin de protection	Niveau national	-Pourcentage d'écoles dans lesquelles un système de référence est opérationnel	Education		50%
		-Pourcentage d'élèves en besoin de protection identifiés référés aux services appropriés	Education	80%	100%

## Priorité Humanitaire Commune #2 Epidémies

### Activités:

Activité	Lieu	Indicateur	Cluster/Secteur partenaire	Cible Mi-2014	Cible Fin- 2014
En partenariat avec les communautés, les autorités locales et nationales, les partenaires locaux, développer et mettre en œuvre des mesures de prévention et d'information pour répondre efficacement aux épidémies	Zones à risques	-N b de séances de sensibilisation et d'information - Nombre de structures communautaires de protection sensibilisés	Cluster WASH Cluster Sante	Selon les besoins	Selon les besoins

## Priorité Humanitaire Commune #3 Insécurité Alimentaire

### Activités:

Activité	Lieu	Indicateur	Cluster/Secteur partenaire	Cible Mi-2014	Cible Fin- 2014
En partenariat avec les communautés et les autorités locales, développer et mettre en œuvre des activités de prévention visant à éviter ou atténuer le recours à des mécanismes d'adaptation ou de survie néfastes (toutes formes d'exploitation, y compris sexuelle)	Zone d'insécurité alimentaire de niveaux 3 et 4	Nb de sessions de sensibilisation  Nombre de communautés en situation d'insécurité alimentaire dans lesquelles des campagnes de sensibilisation ont été menées	Cluster Sécurité Alimentaire (implémentation 50%-50%)	25  10	50  20
Développer de standards minimum de Protection (inclus PE) applicables à la sécurité alimentaire	National	Document de standards minimums Protection en Sécurité alimentaire finalise	Oui		Oui
En partenariat avec les communautés, les autorités locales et nationales, les partenaires locaux, soutenir et renforcer les filets sociaux pour les familles les plus vulnérables	Zone d'insécurité alimentaire de niveaux 3 et 4	Nombre de communautés où des filets sociaux sont soutenus		10	20

**Priorité Humanitaire Commune #4 Malnutrition****Activités:**

Activité	Lieu	Indicateur	Cluster/Secteur partenaire	Cible Mi-2014	Cible Fin- 2014
Plaider en faveur de l'Inclusion de l'appui psychosocial (lien « care-giver » / mère-enfant ; appui à la mère ou au parent) dans le paquet minimum d'intervention du secteur Nutrition	National	Document de stratégie du cluster Nutrition incluant ce type d'activités dans le paquet minimum d'intervention OUI/NON	Cluster Nutrition		OUI
Former les agents sociaux à l'appui psychosocial des caregivers / parents/ accompagnants dans la Prise en Charge des enfants malnutris	National	Nombre d'agents formes	Cluster Nutrition	50	100

**Priorité Humanitaire Commune #5 Désastres naturels****Activités:**

Activité	Lieu	Indicateur	Cluster/Secteur partenaire	Cible Mi-2014	Cible Fin- 2014
En partenariat avec les communautés, les autorités locales et nationales, les partenaires locaux, soutenir le développement de stratégies de Réduction des Risques liés aux Catastrophes (RRC) axées sur les risques de protection.	Zones à risques	Nombre de stratégies développées	Cluster WASH		6
		Nombre de sessions RRC organisées		10	20

**OBJECTIF STRATÉGIQUE N°3: Fournir aux personnes en situation d'urgence une assistance coordonnée et intégrée, nécessaire à leur survie.**

**Activités transversales aux cinq priorités humanitaires communes**

Activité	Lieu	Indicateur	Cluster/Secteur partenaire	Cible Mi-2014	Cible Fin- 2014
Assurer l'intégration des principes de protection, inclus Age, Genre et	Niveau national	-Nombre de secteurs sensibilisés	Tous secteurs Inter cluster WASH	2	4

Activité	Lieu	Indicateur	Cluster/Secteur partenaire	Cible Mi-2014	Cible Fin- 2014
Diversités (« AGDM », sigle anglais) dans tous les secteurs de la réponse humanitaire		-Nombre de stratégies ou plans d'action sectoriels	SANTE ABRIS Sécurité alimentaire	2	4
Sensibilisation et formation au principe « Do no harm »		prenant en compte les principes de Protection			
Assurer la prise en compte des besoins spécifiques des plus vulnérables par les autres secteurs		Nombre d'hommes et de femmes formés		50	100

### Priorité Humanitaire Commune #1 Conflits

#### Activités:

Activité	Lieu	Indicateur	Cluster/Secteur partenaire	Cible Mi-2014	Cible Fin- 2014
Coordination de la réponse	National (Bamako,) Régional (Mopti, Gao, Tombouctou, Ségou, Kidal)	-Nombre de Mécanismes de coordinations nationales et régionales existants -Une cartographie des acteurs humanitaires opérationnels -Nombre des réunions de coordination		6 (3 existants + Kidal- si l'accès humanitaire le permet-, Tombouctou & Gao	6 (3 existants + Kidal- si l'accès humanitaire le permet-, Tombouctou & Gao)
Plaidoyer pour que les personnes affectées par le conflit bénéficient des services essentiels de base (nourriture, eau, médicaments, abris et articles non alimentaires)	National	Nombre d'actions de plaidoyer	Tous les clusters	Selon les besoins	Selon les besoins
Education aux risques des mines et Restes Explosifs de Guerre (REG),	Régional (Mopti, Gao, Tombouctou, Ségou, Kidal)	-Nombre des personnes touchées par les séances d'éducation (désagrégées par genre et âge)  -Nombre des séances d'éducation  -Nombre de		225 000 personnes sensibilisées.  30	450 000 personnes sensibilisées.  60

Activité	Lieu	Indicateur	Cluster/Secteur partenaire	Cible Mi-2014	Cible Fin- 2014
		personnes formées (désagrégées par genre et âge)		600 personnes formées	1200 personnes formées
Evaluation et dépollution des zones contaminées	Régional (Mopti, Gao, Tombouctou, Ségou, Kidal)	-Nombres des zones évaluées  -Nombre de zones décontaminées		25% de zones dangereuses évaluées.  60% de zones polluées décontaminées	50% de zones dangereuses évaluées  80% de zones polluées décontaminées
Assistance holistique aux victimes	Régional (Mopti, Gao, Tombouctou, Ségou, Kidal)	-Nombre des victimes des REG assistés (désagrégées par genre et âge)		100% des victimes sont assistées	100% des victimes sont assistées
Assistance légale, y inclus appui à la documentation (Etat civil, cartes d'identité, etc.)	Bamako, Régional (Mopti, Gao, Tombouctou, Ségou, Kidal)	-Nombre de personnes ayant reçu une assistance légale (désagrégées par genre et âge)  -Nombre d'enfants identifiés enregistrés à l'état civil (désagrégées par genre et âge)		80% des personnes identifiées reçoivent une assistance légale  -80% des enfants identifiés sans acte de naissance bénéficient d'une assistance pour l'obtention d'un acte de naissance (ou acte supplétif)	100% des personnes identifiées reçoivent une assistance légale  -100% des enfants identifiés sans acte de naissance bénéficient d'une assistance pour l'obtention d'un acte de naissance (ou acte supplétif)
Mise en place d'un système d'échanges d'informations et de réponse opérationnelle systématique facilitant l'accès à la justice pour les victimes de violations des droits humains	Bamako, Régional (Mopti, Tombouctou, Gao et Kidal)	Nombre de victimes de violations assistées (désagrégées par genre et âge)		80 % des victimes de violations graves sont pris en charge juridiquement	100 % des victimes de violations graves sont pris en charge juridiquement
Assurer l'enregistrement des personnes affectées par les conflits et disséminer les informations sur le processus d'enregistrement (pour	PAYS	-Nombre de rapatriés enregistrés -Nombre de déplacés enregistrés -Nombre des personnes touchées par les		100% des rapatriés et 65% des déplacées sont enregistrés  -80% des déplacés et des	100% des rapatriés et 80% des déplacés soient enregistrés  -90% des déplacés et des

Activité	Lieu	Indicateur	Cluster/Secteur partenaire	Cible Mi-2014	Cible Fin- 2014
les déplacés et les réfugiés)		sensibilisations (femmes, filles, garçons et hommes) -Nombre des séances de sensibilisations tenues		rapatriés sensibilisés  -60 séances de sensibilisations tenues	refugiés sensibilisés  -120 séances de sensibilisations tenues
Actions visant à faciliter l'accès aux services sociaux de base, inclus le renforcement des mécanismes ou systèmes de référencement des victimes ou personnes en besoin d'assistance individuelle (information, orientation des bénéficiaires, sensibilisation, appui aux services)	Dans les régions du Nord	-Nombre de structures appuyées (équipement, financier, et/ou en réhabilitation)  -Nombre des prestataires formés sur le plan technique  -Nombre de cas référés pris en charge	Relèvement et Résilience	7 (5 de référence + 2)  -100 prestataires sanitaires  -80% des cas référés reçoivent une prise en charge	7 (5 de référence + 2)  -200 prestataires sanitaires  -100%des cas référés reçoivent une prise en charge
Sensibilisation /IEC – (Information / Education / Communication) au niveau communautaire et institutionnel pour la prévention des violations et la disponibilité des services de prise en charge	Dans les régions affectées par le conflit	-Nombre de séances -Nombre de personnes sensibilisées		30 (avec des groupes de 30 personnes : 900 personnes)	60 (donc en tout 1800 personnes)
Organiser des sessions de dialogue inter / intracommunautaires et de coexistence pacifique	Pays Dans les zones de retour et dans les zones de déplacement	-Nombre de sessions -Nombre des personnes touchées (femmes, filles, garçons, hommes)		30 (avec des groupes de 50 personnes : 1500)	60 (avec des groupes de 50 personnes : 3000)
Apporter une réponse holistique et appropriée aux personnes les plus vulnérables ou personnes ayant subi des violations ou abus, inclus la prise en charge (PEC) des victimes de VBG, des EAFGA, ESNA, etc.	Dans les zones de retour et dans les zones de déplacement	-Nombre des survivants qui accèdent aux services de prise en charge (désagrégé par sexe, âge et type de services; psychosocial, médicale, réinsertion, judiciaire, appui socio-économique)		80% des survivants identifiés accèdent aux services de prise en charge	100% des survivants identifiés accèdent aux services de prise en charge

Activité	Lieu	Indicateur	Cluster/Secteur partenaire	Cible Mi-2014	Cible Fin- 2014
		-Nombre d'enfants réunifiés avec leur famille désagrégée par problématique (ESNAs, EAFGAs, victimes de traite, VBG etc.)		80% des enfants sont réunifiés à leur famille	100% des enfants sont réunifiés à leur famille
Elargir la couverture des programmes psychosociaux et l'accès des personnes vulnérables au service de soutien psychosocial	Zones affectées par le conflit	-Nombre de personnes (femme, fille, garçon, homme) ayant bénéficié d'un appui psychosocial	Cluster Santé	30% de personnes ayant des besoins en appui psychosocial	60% de personnes ayant des besoins en appui psychosocial
		-Nombre de structures renforcées fournissant des services de prise en charge psychosociale		20	50
		-Nombre de prestataires psychosociaux formés		50	100
Mettre en place, redynamiser ou appuyer les mécanismes et structures communautaires de protection des populations vulnérables	Dans les régions du nord et du sud affectées par les différentes crises (Kayes, Koulikoro, Mopti, Ségou) et le district de Bamako	-Nombre d'espaces amis des enfants soutenus	Relèvement et Résilience	-90 espaces des enfants	180 espaces des enfants
		-Nombre de maisons de la femme et de l'enfant soutenues		-10 maisons de la femme fonctionnelles	-15 centres pour femmes
		-Nombre de mécanismes ou structures communautaires désagrégés par type (femmes, jeunes, protection) rendus opérationnels		-50 mécanismes ou structures communautaires 1 formations pour chaque comité	-100 mécanismes ou structures communautaires
		-Nombre de membres de comités (femmes, hommes) formés		-1000 personnes formées	-2000 personnes formées
		-Nombre de séances de formations des comités organisées		-100 séances de formations	-200 séances de formations
Faciliter l'accès à la justice	Pays	-Pourcentage de tribunaux civils et pénaux soutenus	Relèvement et Résilience	20% des tribunaux opérationnels	40% des tribunaux opérationnels

Activité	Lieu	Indicateur	Cluster/Secteur partenaire	Cible Mi-2014	Cible Fin- 2014
		-Pourcentage de magistrats formés -Pourcentage de mécanismes coutumiers identifiés renforcés		-20% des magistrats  50%	40% des magistrats  100%
Plaidoyer pour le retour à l'école des enfants les plus vulnérables déscolarisés du fait du conflit	Dans les régions du nord	Pourcentage d'enfants identifiés et référés	Cluster Education		100% des enfants identifiés sont référés
Plaidoyer pour le renforcement des structures mobiles de scolarisation des enfants des populations nomades	Mopti Tombouctou, Gao et Kidal	Pourcentage de structures identifiées référées aux instances appropriées	Cluster Education	100%	100%

### Priorité Humanitaire Commune #2 Epidémies

#### Activités:

Activité	Lieu	Indicateur	Cluster/Secteur partenaire	Cible Mi-2014	Cible Fin- 2014
Appui aux Clusters Santé et WASH dans la sensibilisation / dissémination de l'information sur les modes/contextes de transmission ainsi que sur les services disponibles	Niveau national	Nombre de séances de sensibilisation organisées	Cluster Santé Cluster WASH	50	100

### Priorité Humanitaire Commune #3 Insécurité alimentaire

#### Activités :

Activité	Lieu	Indicateur	Cluster/Secteur partenaire	Cible Mi-2014	Cible Fin- 2014
Développer et disséminer des outils afin d'assurer que les personnes vulnérables ont toute l'information nécessaire sur l'assistance disponible ainsi que sur les modalités d'accès à l'assistance	Zones d'insécurité alimentaire de niveau 3 et 4	-Pourcentage de personnes informées  -Pourcentage de personnes informées ayant été référées vers les services appropriés	Cluster Sécurité alimentaire	50%  100%	80%  100%

---

<b>Activité</b>	<b>Lieu</b>	<b>Indicateur</b>	<b>Cluster/Secteur partenaire</b>	<b>Cible Mi-2014</b>	<b>Cible Fin- 2014</b>
Contribuer à la mise en place de mécanismes de protection des populations vulnérables (filet social)	Zone de retour	Nb de ménages vulnérables identifiés ayant bénéficié de filets sociaux	Cluster Sécurité Alimentaire	1 500	3 000

---

### Priorité Humanitaire Commune #4 Malnutrition

#### Activités:

Activité	Lieu	Indicateur	Cluster/Secteur partenaire	Cible Mi-2014	Cible Fin- 2014
Appui à la sensibilisation et formation des parents (mère et père) sur les pratiques familiales essentielles, appui psychosocial spécialisé (relation mère-enfants)	Régions affectées par la malnutrition	-Nombre de parents formés aux pratiques essentielles familiales	Nutrition, Santé, Education	100	200
		-Nombre d'accompagnants ayant bénéficié d'un appui psychosocial		1 000	2 000

### Priorité Humanitaire Commune #5 Désastres naturels

#### Activités:

Activité	Lieu	Indicateur	Cluster/Secteur partenaire	Cible Mi-2014	Cible Fin- 2014
Participation au plan de réponse immédiat multisectoriel, y inclus distribution de NFIs prépositionnés	National	Participations au plan de réponse immédiat multisectoriel (OUI/NON)	Tous secteurs, en priorité WASH, Abris, Santé	OUI	OUI

RELEVEMENT ET RESILIENCE



Agence chef de file : UNDP

Coordonnées de la personne de contact : virginia.arnecchi@undp.org



PERSONNES DANS LE BESOIN

mêmes chiffres que le cluster sécurité alimentaire et cluster protection

Pour l'état de besoins des infrastructures endommagés par le conflit, les données ne sont pas encore finalisés.



PERSONNES CIBLÉES

3 000 jeunes vulnérables

30 000 Ménages (300 000 personnes)

20 Institutions de Microfinance

3 Centre de Formations professionnel

100 fonctionnaires de l'administration publique

50 bâtiments publics

1 000 médiateurs communautaires

30 animateurs de Radio

150 représentants locaux

60 personnes ressources/ justice transitionnelle

16 000 retournés/réinstallés (PDIs, rapatriés) et population hôte.

129 études et cartographies sur les inondations

15 plans de préparation/mitigation

120 séances de sensibilisation



COÛTS (\$ US)

30 575 417



NOMBRE DE PARTENAIRES

11

Le secteur relèvement et résilience vise à soutenir les activités de relèvement économique et la stabilisation pour i) la création d'emplois d'urgence (HIMO) pour les jeunes, ii) la réactivation de petites entreprises et/ou coopératives, surtout des femmes, avec des subventions de lancement, iii) la diversification de revenus ; iv) l'appui à la microfinance afin de faciliter l'accès au crédit et, dans le long terme, réduire la vulnérabilité à l'insécurité alimentaire. Les activités de relèvement économique i) and ii) ont un impact immédiat sur la population frappée par la crise car elles permettent aux ménages de recommencer les activités productrices en réduisant leur vulnérabilité. La composante d'épargne et dons sont des mesures de revitalisation économique qui contribuent à la

résilience, toutefois elles ne sont pas suffisantes et doivent être liées aux activités iii), iv) et v) qui sont des activités visant la réduction de la vulnérabilité économique aux chocs liés à la volatilité de prix et de marchés car aussi elles vont promouvoir la création d'emplois, la diversification de revenus et l'intégration des communautés dans les marchés. Elles visent aussi spécifiquement la durabilité des actions de relèvement immédiat entreprises par le cluster Sécurité Alimentaire dans le but de bâtir le lien entre urgence, relèvement immédiat et développement

Les activités de relèvement économique visent la création d'emplois jeunes, de petites entreprises et/ou coopératives, la diversification de revenus, le développement de l'entrepreneuriat féminin, l'appui à la microfinance afin de faciliter l'accès au crédit et visent dans le long terme à réduire la vulnérabilité à l'insécurité alimentaire. De plus, les résultats de la cartographie et de l'étude sur les opportunités d'emplois dans les régions du Nord attendus pour début mars 2014 vont fournir une base plus solide pour le relèvement économique. Ainsi, les activités de relèvement économique 1 and 2 ont un impact immédiat sur la population frappé par la crise car elles permettent aux ménages de recommencer les activités productrices, en réduisant leur vulnérabilité. La composante d'épargne et de dons sont de mesures de revitalisation économique qui contribuent à la résilience, toutefois elles ne sont pas suffisantes et doivent être liées aux activités 3, 4 et 5 qui sont des activités visant la réduction de la vulnérabilité économique aux chocs liés à la volatilité de prix et des marchés car elles aussi vont promouvoir la création d'emplois, la diversification de revenus et l'intégration des communautés dans les marchés. Elles visent aussi spécifiquement la durabilité des actions de relèvement immédiat entreprises par le cluster Sécurité Alimentaire dans le but de bâtir le lien entre urgence, relèvement immédiat et développement.

De manière générale, le secteur contribue à l'objectif stratégique n.2 car les actions envisagées vont permettre une meilleure durabilité des actions de relèvement entreprises par les autres clusters, notamment par les partenaires des clusters Sécurité Alimentaire et Protection et l'accélération de l'appropriation de la part des autorités locales du processus de relèvement. Le secteur contribue également à l'objectif stratégique n.1 avec les études et évaluations sur le mapping de risques et les vulnérabilités liées aux inondations, les risques urbains (ville de Bamako) et le mapping sur les opportunités d'emplois dans les régions du Nord ainsi que avec le renforcement de capacités de l'administration locale en gestion de l'information. Le secteur contribue à l'objectif n.3 avec les activités de réinsertion économique et sociale pour les PDIs et réfugiés retournés dans leur zones d'origine, mais également les PDIs qui ont décidé de rester et de s'intégrer au tissu sociale des communautés hôtes.

Le secteur vise aussi à soutenir le retour du personnel de l'administration publique dans les zones frappés par le conflit par la réhabilitation des bâtiments publics, la fourniture d'équipements et la formation du personnel nécessaires au redémarrage de la fonction étatique qui est à la base du relèvement en accélérant l'appropriation nationale du processus de relèvement. En particulier, l'appui au retour de l'administration va permettre aux autorités une meilleure prise en charge des problématiques liés au retour de déplacés et des réfugiés. De plus, la mise en place des actions de renforcement des capacités en matière de prévention et gestion pacifiques de conflits, de cohésion sociale et de justice transitionnelle vont réduire la vulnérabilité liée aux conflits et renforcer la résilience communautaire. Les actions prévues en réduction de risques de catastrophes vont renforcer les capacités des autorités locales et centrales à comprendre et gérer mieux les risques liés aux inondations en réduisant la vulnérabilité aux catastrophes naturelles.

Tous les partenaires d'exécution des activités dans ce plan de réponse sont sollicités à développer des actions durables notamment en lien avec celles contenues dans les plans de réponses du Cluster Protection, Sécurité Alimentaire et Education.

**OBJECTIF STRATÉGIQUE N°1 : Recueillir les données sur les risques et les vulnérabilités, les analyser et intégrer les résultats dans la programmation humanitaire et de développement.**

### Priorité Humanitaire Commune 1 : Répondre aux conséquences humanitaires dues à l'insécurité alimentaire

#### Activités:

Activité	Lieu	Indicateur	Cluster/Secteur partenaire	Cible Fevrier- 2014	Cible Fin- 2014
Études sur les opportunités d'emplois/relance économique dans les régions du Nord y inclus les enquêtes dans les camps de réfugiés sur la réinsertion économique dans les zones retour	Régions du Nord+ Mopti Nord	Document d'études/enquêtes	Cluster Protection/Sécurité Alimentaire/Education	Populations concernés	

### Priorité Humanitaire Commune 3 Répondre aux conséquences humanitaires dues aux conflits (PDIs, réfugiés, protection, populations hôtes.)

Activité	Lieu	Indicateur	Cluster/Secteur partenaire	Cible Fevrier- 2014	Cible Fin- 2014
Formations du personnel de l'administration publique (préfets, sous-préfets, le personnels de mairies) selon les besoins prioritaires ( ex. utilisation du matériel informatique, gestion et partage de l'information – avec l'administration centrale ainsi que les partenaires et recensement de mouvement de populations)	Gao Tombouctou Kidal Mopti Nord	Nombre de personnel formé	Cluster Protection	40	100

### Priorité Humanitaire Commune 5 : Répondre aux conséquences humanitaires dues aux catastrophes naturelles.

#### Activités:

Activité	Lieu	Indicateur	Cluster/Secteur partenaire	Cible Mi-2014	Cible Fin- 2014
Appui aux institutions locales pour le développement de Cartographies de risques /vulnérabilités et Systèmes	Bamako/ Au long de la fleuve Niger	N. de SAPs Cartographie	Cluster Protection, Education		Cartographies, base de données et SAPs opérationnels

Activité	Lieu	Indicateur	Cluster/Secteur partenaire	Cible Mi-2014	Cible Fin- 2014
d'alerte précoce sur les inondations					et partagés utilisés par les autorités locales
Etude+ cartographie de risques urbains à Bamako.	Bamako/Communes	Nb études et cartographies finalisés			Etude et cartographie complété

**OBJECTIF STRATÉGIQUE N°2 : Soutenir les populations vulnérables à mieux faire face aux chocs en répondant aux signaux d'alerte de manière anticipée, réduisant la durée du relèvement post-crise et renforçant les capacités des acteurs nationaux.**

### Priorité Humanitaire Commune #1

#### Activités:

Activité	Lieu	Indicateur	Cluster/Secteur partenaire	Cible Mi-2014	Cible Fin- 2014
Emplois d'urgence HIMO (Cash for work) pour les jeunes avec dispositif d'épargne et d'accompagnement de projet	Gao, Mopti Nord, Tombouctou	N. de jeunes employés HIMO avec dispositif d'épargne	Cluster Sécurité Alimentaire	1 500	3 000
Soutien matériel et financier aux activités économiques à la base du relèvement immédiat (AGR, crédit, kits d'équipement de démarrage de petites entreprise, développement entrepreneurial féminin, formations).	Gao, Mopti Nord-Ségou, Tombouctou, Kayes	N. de ménages recevant soutien matériel et financier	Cluster Sécurité Alimentaire		10 000 Ménages (100,000 personnes)
Mise en place de mécanismes épargne/crédits collectifs afin d'augmenter l'échelle des activités économique communautaires	Gao, Mopti Nord-Ségou, Tombouctou, Kayes	N. de mécanismes d'épargne/crédits collectifs mis en place			10 000 ménages
Appui aux institutions de microfinance	Gao, Mopti Nord-Ségou, Tombouctou, Kayes	N. de structures de MF appuyés			20
Intégration précoce avec chaînes de valeurs pour les communautés frappées par la crise et vulnérable aux chocs du marché (ex. volatilité de prix) à travers la promotion de coopératives et le lien avec le secteur privé	Gao, Mopti Nord-Ségou, Tombouctou, Kayes	N. de coopératives formées avec dispositif de résilience aux chocs du marché	Cluster sécurité Alimentaire		10 000 ménages

Activité	Lieu	Indicateur	Cluster/Secteur partenaire	Cible Mi-2014	Cible Fin- 2014
Dispositif de promotion/valorisation de l'artisanat local (soutien technique et financier aux artisans locaux)	Gao, Mopti Nord, Tombouctou, Kayes, Ségou	N. d'artisans recevant soutien technique et financier	Sécurité alimentaire		1 000 artisans
Réhabilitation et accompagnement de structures de formation professionnelles (réhabilitation de bâtiments, équipement, formation de formateur en métiers)	Gao, Mopti Nord, Tombouctou	N. de centres fonctionnels	Education		3 Centres de formation professionnelle

**Priorité Humanitaire Commune 3 : Répondre aux conséquences humanitaires dues aux conflits (PDIs, réfugiés, protection, populations hôtes.)**

**Activités:**

Activité	Lieu	Indicateur	Cluster/Secteur partenaire	Cible Mi-2014	Cible Fin- 2014
Réhabilitation des bâtiments publics (bureaux, logements, etc.) en vue du redéploiement des administrations	Gao, Tombouctou, Kidal, Mopti (Nord)	Nombre de Bâtiments réhabilités	Cluster Education	20	50 (entre préfecture, sous-préfecture, palais de justice, mairies)
Ré- équipements de bâtiments (bureaux, chaises, tables, matériel informatique, panneaux solaires et/ou groupe électrogènes moyens logistiques, etc.)	Gao, Tombouctou, Kidal, Mopti (Nord)	Nombre de bâtiments équipés	Cluster Education		50 (entre préfecture, sous-préfecture, palais de justice, mairies)
Formations du personnel de l'administration publique (préfets, sous-préfets, le personnel de mairies) selon les besoins prioritaires (ex. utilisation du matériel informatique, gestion et partage de l'information – avec l'administration centrale ainsi que les partenaires)	Gao, Tombouctou, Kidal, Mopti (Nord)	Nombre de personnel formé	Cluster Protection	40	100
Renforcement de capacités des autorités locales et coutumières dans la prévention et gestion de crise/conflit/médiation	Gao, Mopti Nord, Tombouctou, Sikasso	Nombre de personnel des autorités locales et coutumières formé		40	150 (Maires les conseillers communaux, chefs de quartier, chefs de villages, autorités religieuses)
Formation de médiateurs communautaires	Tombouctou/Gao Nord de de Mopti,	N. de jeunes médiateurs	Cluster Protection		1 000 Jeunes

Activité	Lieu	Indicateur	Cluster/Secteur partenaire	Cible Mi-2014	Cible Fin- 2014
	Sikasso, Koulikoro	communautaires			
Formation et mise à contribution des animateurs de radios communautaires et des réseaux de communicateurs traditionnels.	Gao, Mopti Nord, Tombouctou, Kidal	N. des animateurs formés et des émissions de messages de « paix » transmis.			12 radios à Mopti, 8 Gao, 2 Kidal, 13 Tombouctou. N. à déterminer pour les communicateurs traditionnels
Activités de réintégration sociale des retournés, communautés restées sur place à travers de projets rassembleurs (compétitions sportives, activités culturelles, foires, soutien à des travaux d'intérêts communautaires, ex. « restauration d'espace de sport »)	Gao, Mopti Nord, Tombouctou	N. d'activités de cohésion sociale	Protection		Population concernée
Mise en place d'équipes techniques en matière de justice transitionnelle pour la sensibilisation, information et le recensement de dommages subis par les populations victimes de la crise de 2012 pour transmission à la Commission Vérité, Dialogue et Réconciliation.	Tombouctou, Gao, Kidal Mopti (Nord)	N. d'équipes en place et N. de recensements de dommages subis transmis à la Commission Vérité, Dialogue et Réconciliation			60 personnes ressources (formées) au niveau des communautés

### Priorite humanitaire commune : 5 Répondre aux conséquences humanitaires dues aux catastrophes naturelles

Activité	Lieu	Indicateur	Cluster/Secteur partenaire	Cible Mi-2014	Cible Fin- 2014
Intégration précoce avec chaînes de valeurs pour les communautés frappées par la crise et vulnérables aux chocs du marché ( ex. volatilité de prix) à travers la promotion de coopératives et le lien avec le secteur privé	Gao, Mopti Nord, Tombouctou, Kayes, Koulikoro, Ségou	N. de coopératives formées avec dispositif de résilience aux chocs du marché	Sécurité Alimentaire		10 000 Ménages
Cartographie risques/vulnérabilités et Systèmes d'alerte précoce sur les inondations.	Bamako/ villages le long de la fleuve Niger	N. de SAPs Cartographie	Protection, Education		Cartographie et Système d'alertes précoce en place
Sensibilisation Préparation des populations aux risques d'inondations	Bamako/ villages le long de la fleuve Niger	N. de sensibilisations et plan de préparation	Protection, Education		Autorités locales et populations concernées sensibilisées et formées

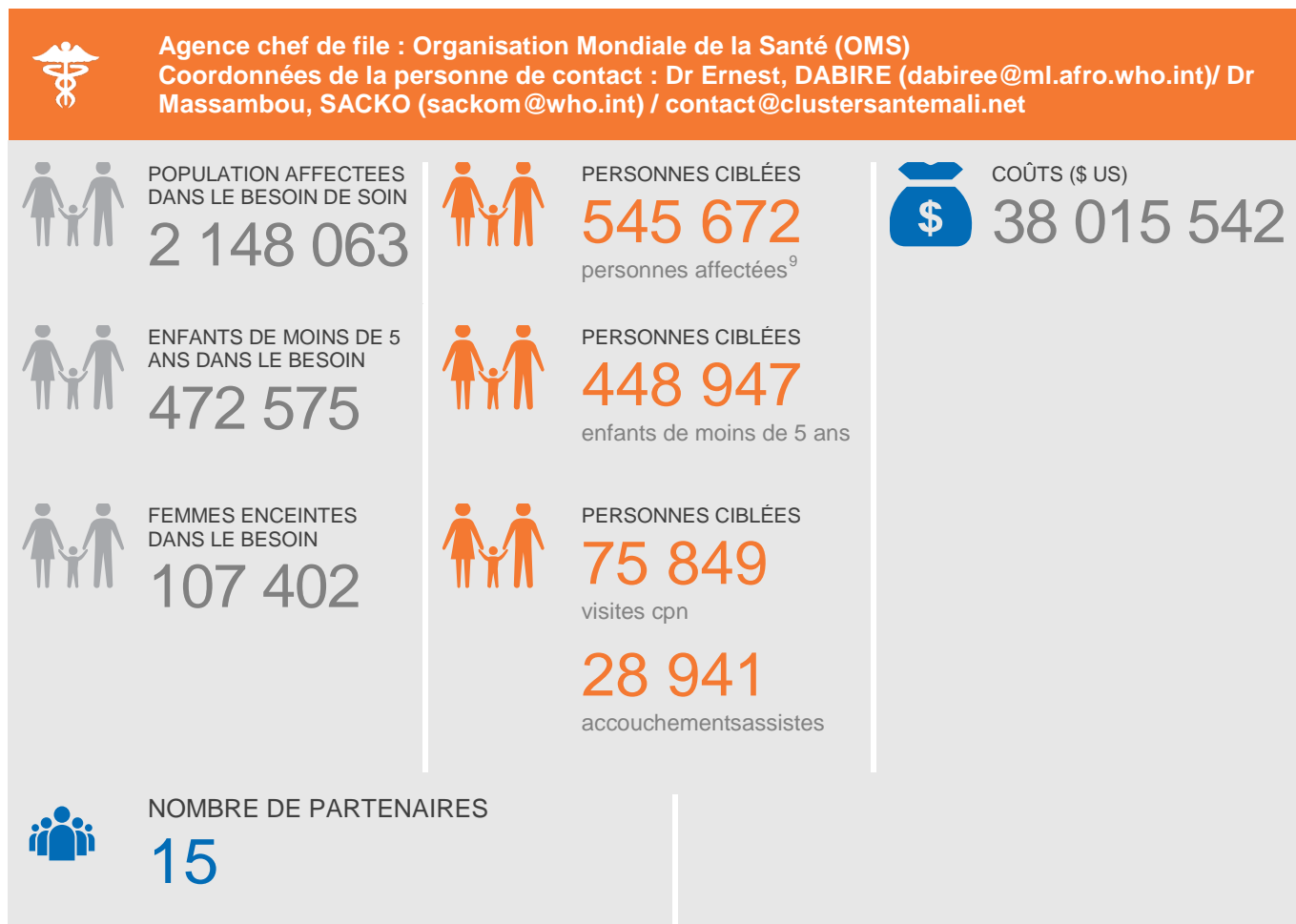
### OBJECTIF STRATÉGIQUE N°3: Fournir aux personnes en situation d'urgence une assistance coordonnée et intégrée, nécessaire à leur survie.

#### Priorité Humanitaire Commune 3 : Répondre aux conséquences humanitaires dues aux conflits (PDIs, réfugiés, protection, populations hôtes.)

##### Activités:

Activité	Lieu	Indicateur	Cluster/Secteur partenaire	Cible Mi-2014	Cible Fin- 2014
Réinsertion et insertion socio-économique des PDIs et Réfugiés dans les zones de retour et celles d'accueil au sein de communautés hôtes ainsi que d'autres zones de <u>réinstallation</u>	Zones de retour/hôtes (Gao, Tombouctou, villes du Sud ) /réinstallation	N. de retournés ayant reçu soutien de réinsertion économique	Cluster Protection/ éducation/ Sécurité alimentaire/ Santé/ Wash/ Abris Nutrition	A déterminer	A déterminer
Activités de réintégration sociale des retournés avec les communautés restées sur place à travers de projets rassembleurs (compétitions sportives, activités culturelles, foires, soutien à des travaux d'intérêts communautaires, ex. « restauration d'espace de sport ». Cette activité est également envisageable pour les déplacés et réfugiés ayant choisi la réinstallation.	Zones de retour hôtes/resettlement (Gao, Tombouctou)	N. d'activités de cohésion sociale	Cluster Protection		Populations concernées

## SANTÉ



A l'instar des autres pays du Sahel, le Mali reste marqué par une insécurité alimentaire chronique avec pour corolaire un niveau de malnutrition élevé et une situation sanitaire globalement fragile avec des risques élevés d'épidémie de choléra, de rougeoles et de paludisme, notamment dans les régions nord du pays.

Le Mali fait également face à des catastrophes naturelles récurrentes comme des inondations, des sécheresses et des invasions périodiques de criquets pèlerins. Ce tableau déjà sombre a été complexifié par les conséquences de la crise multi dimensionnelle de 2012, qui a entraîné des déplacements massifs de populations vers le sud et vers les pays frontaliers. Ces événements ont fragilisé les conditions sanitaires de la population malienne.

Les interventions envisagées par le Cluster Santé pour 2014, en réponse à la crise, s'inscrivent dans la durée. Il s'agit de renforcer les capacités de la surveillance épidémiologique et la documentation des structures de santé, d'accroître la capacité des populations et notamment celles des plus vulnérables à résister aux crises les plus récurrentes afin de réduire la mortalité et la morbidité à travers une réponse rapide et adaptée à différentes situations de crise.

<sup>9</sup> Les 545 672 personnes ciblées incluent : 448 947 enfants de moins de 5 ans, 75 849 femmes enceintes et 20 876 autres adultes. Les 28 941 accouchements assistés sont inclus dans les visites CPN.

Le cluster renforcera la coordination en favorisant la collaboration intersectorielle avec les clusters nutrition et EHAWASH en prenant en compte les préoccupations transversales telles que les questions de protection et du genre dans l'exécution des projets.

## OBJECTIF STRATÉGIQUE N°1 : Recueillir les données sur les risques et les vulnérabilités, les analyser et intégrer les résultats dans la programmation humanitaire et de développement.

### Priorité Humanitaire Commune #1 : Insécurité alimentaire

#### Activités:

Activité	Lieu	Indicateur	Cluster/Secteur partenaire	Cible Mi-2014	Cible Fin- 2014
Organisation de la sensibilisation sur l'hygiène alimentaire	National/ Régional/ District Zone d'insécurité alimentaire	# district ayant une sensibilisation sur hygiène alimentaire	WASH Nutrition	63	63
Conduire des analyses multisectorielle conjointes des vulnérabilités et risques ( <i>prenant en compte âge, genre et handicaps</i> )	National Région	# réunions multisectorielles # rapports d'analyses multisectorielles	Multisectoriel		1
Cartographie et analyse des risques dans le secteur de la santé	National	# cartographies réalisées	WASH Nutrition	1 national 9 dont 1 / région.	9
Renforcement des mécanismes de coordination interrégionale	National	# réunions de coordination interrégionales appuyées	Multisectoriel	1	1
Identifier les populations vulnérables	National /Région/ DS	Critères de vulnérabilité définis Vulnérables estimés	WASH Nutrition	1	1
Renforcer le cadre de coordination entre les acteurs humanitaires et de développement, compris partager les données		# réunions de coordination	WASH Nutrition	2	2

### Priorité Humanitaire Commune #2 : Malnutrition

#### Activités:

Activité	Lieu	Indicateur	Cluster/Secteur Partenaire	Cible Mi-2014	Cible Fin- 2014
Soutenir techniquement et financièrement le fonctionnement d'entités étatiques de coordination	National	# d'entité étatique de coordination fonctionnelle au niveau National	Nutrition	1 entité étatique de coordination fonctionnelle	1 entité étatique de coordination fonctionnelle

Activité	Lieu	Indicateur	Cluster/Secteur Partenaire	Cible Mi-2014	Cible Fin- 2014
sectorielle en vue d'un meilleur échange d'informations et d'une meilleure coordination	Régional	# d'entités étatiques de coordination fonctionnelles au niveau Régional		9 entités étatiques de coordination en Région sont fonctionnelles	9 entités étatiques de coordination en Région sont fonctionnelles
		# de réunions organisées au niveau National		6 réunions organisées au niveau National	12 réunions organisées au niveau National
		# de réunions organisées au niveau Régional		6 réunions de coordination organisées au niveau Régional	12 réunions de coordination organisées au niveau Régional
		# de PV de réunions partagés au niveau National		6 PV partagés au Niveau National	12 PV partagés au Niveau National
		# de PV de réunions partagés au niveau Régional		6 PV partagés par le niveau Régional	12 PV partagés par le Niveau Régional
	Assurer la dissémination des Politiques, normes et procédures en Nutrition (PNP).	# d'atelier sur la dissémination des PNP aux niveaux national et régional.	Nutrition	1 national 9 régional	10

### Priorité Humanitaire Commune #3 : Conflits

#### Activités:

Activité	Lieu	Indicateur	Cluster/Secteur partenaire	Cible Mi-2014	Cible Fin- 2014
Réaliser des enquêtes conjointes d'analyse des risques de conflits (Existence d'un plan conjoint d'analyse multisectorielle)	Zone affectée par conflits	# enquêtes multisectorielles # aires de santé touchées # de séances de travail conjointes tenues # Rapports conjoints d'analyses élaborés et diffusés # de cartes	Multisectoriel	1	1

Activité	Lieu	Indicateur	Cluster/Secteur partenaire	Cible Mi-2014	Cible Fin- 2014
		conjointes produites et diffusées # districts ciblés touchés			
Assurer la mise à jour de l'évaluation sur la fonctionnalité des structures de santé dans le cadre du retour des PDIs (HeRAMS)	National/Régional/District 3 Régions Nord 3 DS de Mopti (Douentza, Tenenkou, Youwarou) Régions du sud	# district ayant données à jour  # Centres de Santé évalués	Nutrition WASH		1 581
Organiser des actions renforçant les mécanismes de coordination inter-régionale (obj: 1 à Tombouctou/ 1 à Gao)	Régional	# Réunions de coordination inter-régionale	Nutrition WASH	1	1

### Priorité Humanitaire Commune #4 : Epidémies

#### Activités:

Activité	Lieu	Indicateur	Cluster/Secteur partenaire	Cible Mi-2014	Cible Fin- 2014
Mener des analyses conjointes sur les risques et vulnérabilités liés aux épidémies de rougeole, de paludisme et de choléra en vue de mieux préparer et orienter la réponse en cas de confirmation épidémique	National Régional Districts Sanitaires	# d'enquêtes conjointes tenues au niveau National  # DS et de Régions à risques couverts par une analyse conjointe Santé-Nutrition  # rapports conjoints d'analyse élaborés au niveau National et diffusés	Nutrition WASH	1 enquête nationale effectuée  NA  2 rapports conjoints produits au niveau National et diffusés	1 enquête nationale effectuée  NA  4 rapports conjoints produits au niveau National et diffusés
Identification et cartographie des zones, populations, pratiques et périodes à haut risque pour le choléra, la rougeole et le paludisme dans les cercles à risque (contextes de transmission)	Tombouctou, Mopti, Ségou, Kayes, Gao, Koulikoro et Sikasso	# cercles ou une analyse conjointe WASH/santé permet d'identifier les zones et les populations les plus à risque pour le choléra	WASH	1 cartographie réalisée au niveau national et 1/région.	1 national 9 dont 1 / région.
Plan de contingence pour la lutte contre les épidémies, incluant des capacités de réponse	National	Plan de contingence multisectoriel existe et devrait être mis à jour et est	WASH	Plan de contingence	1

Activité	Lieu	Indicateur	Cluster/Secteur partenaire	Cible Mi-2014	Cible Fin- 2014
rapide WASH/Santé (RH, intrants, renforcement saisonnier)		régulièrement mis à jour			
Apporter un appui à la mise en œuvre du Règlement sanitaire (évaluation et renforcement des capacités nationales de contrôle sanitaire, élaboration et mise en œuvre du plan RSI).	National Et régional.	# Rapport d'évaluation des capacités élaboré. Plan de mise en œuvre du RSI disponible.	WASH	1	1
Mettre en place un système d'alerte précoce des maladies à potentiel épidémique au niveau des structures de santé <i>(Collecte des données épidémiologiques/PMA Hebdomadaires SIS mensuelles et par centre de santé, désagrégées par sexe et âge)</i>	National/ Régional/ District	Complétude et promptitude des rapports de données épidémiologiques (y compris Aires de Santé)		46	46
		# Infrastructures fonctionnelles/PMA	WASH,	26	52
Fournir un appui technique et financier aux Autorités Sanitaires Nationales pour renforcer le système d'information sanitaire (rapportage hebdomadaire et mensuel)	National	# de séances de travail tenues avec la DN		2	2
		% de Points Focaux SE des DRS et de DS équipés en matériels (informatique, téléphonie mobile, etc.) nécessaires pour la compilation, l'analyse, et la transmission des données épidémiologiques			100%
		Intégration effective des indicateurs de suivi des structures de santé dans le Système National d'Information Sanitaire			100%
Mettre en place des équipes d'intervention rapide pour les districts sanitaires et les régions.	Régions, Districts sanitaires	# de régions / districts ayant des EIR en place.		4 10	4 17

Activité	Lieu	Indicateur	Cluster/Secteur partenaire	Cible Mi-2014	Cible Fin- 2014
Apporter un appui à l'investigation, la confirmation et la riposte aux épidémies.	National Régional et districts sanitaires	# de rapports d'investigation et de riposte aux épidémies.	WASH	3	3
Renforcer la coordination de la préparation et la riposte aux épidémies.	National Régional et districts sanitaires	# de réunions du Comité de Gestion des épidémies aux différents niveaux.	WASH	6	12

## Priorité Humanitaire Commune #5 : Catastrophes naturelles

### Activités:

Activité	Lieu	Indicateur	Cluster/Secteur partenaire	Cible Mi-2014	Cible Fin- 2014
Mener des analyses conjointes sur les risques et vulnérabilités nutritionnels liés aux catastrophes naturelles (inondations) en vue de mieux orienter la réponse	National	# séances conjointes de travail entre Acteurs Santé, WASH et Nutrition au niveau National	WASH Nutrition	1 séance de travail	2 séances de travail
	Régional	# Régions à risques couverts par une analyse conjointe Santé-WASH-Nutrition		9	9
		# rapport d'analyse conjointe produit au niveau National et diffusé		1 rapport d'analyse produit et diffusé	1 rapport d'analyse produit et diffusé
Mettre en place un mécanisme de collecte, consolidation, mapping et analyse des désastres ( <i>Intégration des zones inondables dans les analyses, collecte données GPS ; Analyse et partages des données ; Cartographie des zones inondables, des zones à risque, analyse ; Indice de sécurité des structures de sante</i> )	National	# séances conjointes de travail entre Acteurs concernés  # produits d'analyses réalisés	Multisectoriel	1	1
	Régional				
Elaborer des plans de contingence	National	Plan de contingence actualisé disponible		1	1
Renforcer les capacités nationales en matière de gestion des risques et catastrophes.	National	# nombre de participants formés en gestion des risques et catastrophes.	Santé Faculté de Médecine (DER Santé Publique).	1	3
Coordination inter-cluster et harmonisation des données entre clusters	Région	Réunions de coordination	Multisectoriel.	1	2

**OBJECTIF STRATÉGIQUE N°2 : Soutenir les populations vulnérables à mieux faire face aux chocs en répondant aux signaux d'alerte de manière anticipée, réduisant la durée du relèvement post-crise et renforçant les capacités des acteurs nationaux.**

### Priorité Humanitaire Commune #1 : Insécurité alimentaire

#### Activités:

Activité	Lieu	Indicateur	Cluster/Secteur partenaire	Cible Mi-2014	Cible Fin- 2014
Réaliser des plaidoyers pour l'accès aux systèmes de sécurité sanitaire	National	# plaidoyers	Nutrition	1	1
Mettre en place des Activités d'Information, Education et Communication (IEC) sur la reconnaissance des signes de malnutrition, les AEN, et l'ANJE (NSW205)	Zones à forte incidences de catastrophe naturelles	# DS couverts # campagnes de sensibilisation réalisées	Nutrition WASH	10	17

### Priorité Humanitaire Commune #2: Malnutrition

#### Activités:

Activité	Lieu	Indicateur	Cluster/Secteur partenaire	Cible Mi-2014	Cible Fin- 2014
Soutenir techniquement et financièrement le fonctionnement d'entités étatiques de coordination sectorielle en vue d'un meilleur échange d'informations et d'une meilleure coordination	National 8 régions	# entité étatique de coordination fonctionnelle au niveau National  # entités étatiques de coordination fonctionnelles au niveau Régional  # réunions organisées au niveau National  # réunions organisées au niveau Régional  # PV de réunions partagés au niveau	Nutrition WASH	1 entité étatique de coordination fonctionnelle au niveau National  9 entités étatiques de coordination en Région sont fonctionnelles  6 réunions organisées au niveau National  6 réunions de coordination organisées au niveau Régional  6 PV partagés au	1 entité étatique de coordination fonctionnelle au niveau National  9 entités étatiques de coordination en Région sont fonctionnelles  12 réunions organisées au niveau National  12 réunions de coordination organisées au niveau Régional  12 PV partagés au

Activité	Lieu	Indicateur	Cluster/Secteur partenaire	Cible Mi-2014	Cible Fin- 2014
		National		Niveau National	Niveau National
		# PV de réunions partagés au niveau Régional		6 PV partagés par le niveau Régional	12 PV partagés par le niveau Régional
Mise en place National / Régionale de la gratuité des soins (safety net)	National/ Régional/ DS	# DS touchés		17	17
Renforcer la prise en charge intégrée des maladies de l'enfant (PECIME)	National	# districts dont les valeurs augmentent	Nutrition (PECIMA)	2	4
Développer /renforcer les outils de gestion de l'information et les capacités de laboratoire	National Districts	# districts avec un système info fonctionnel	N/A	63	63
Plan de contingence multisectoriel	National	# Plan de contingence multisectoriel actualise disponible	Multisectoriel		1

### Priorité Humanitaire Commune #3 : Conflits

#### Activités:

Activité	Lieu	Indicateur	Cluster/Secteur partenaire	Cible Mi-2014	Cible Fin- 2014
Réaliser des activités de sensibilisation (cf. <i>prendre en compte genre et âge</i> ) : IST/VIH SIDA, VBG, Prévention des épidémies.	National Zone de conflit	# district mettant en place une campagne (par thématique) Nb participants (désagrégé par sexe /genre)	WASH, Protection	8	17
Rendre fonctionnels les sites de conseil dépistage volontaire et les sites PTME du VIH/SIDA.	Mopti, Gao Tombouctou et Kidal	# sites PTME fonctionnels		4	8
Elaborer des plans de contingence	National	# Plan de contingence avec composant santé		1	1
		# réunions avec représentants locaux		9	9
		# plan contingence régionaux		9	9
Renforcement des capacités des acteurs de la santé ( <i>Capacity building of health</i> )	National Zone de conflit	# personnel formé (désagrégé par sexe?)	Protection	50	100

Activité	Lieu	Indicateur	Cluster/Secteur partenaire	Cible Mi-2014	Cible Fin- 2014
<i>staff) : SR, DMU, VBG etc.</i>					
Prise en charge dans le domaine psychosocial	District	# personnes à problèmes psychosociaux pris en charge	Protection	50	100
Mise en place de comités de gestion participative (infrastructures) et appuyer les structures	National Districts	# comités de gestion fonctionnels  # districts où un appui est réalisé		17	17
Dépistage/conseil, prévention des IST/VIH/SIDA	Nord Nord	# personnes pris en charge dans les programmes de prise en charge Districts où sont pris en charge		N/A	N/A
Mettre en place des activités d'Information, Education et Communication (IEC) sur la reconnaissance des signes de malnutrition, les AEN, et l'ANJE (NSW204)	Zones de retours	# DS couverts	Santé	17	17
Réhabilitation des structures de santé, y compris la réhabilitation des UREN identifiés comme endommagés	Zone affectée par le conflit  4 DS de Gao 4 de Kidal 5 DS de Tbkt 3 DS de Mopti	# structures de santé réhabilitées	Nutrition	2	4
Appui à la vaccination pour les retournés	Zone avec retournés	# personnes retournées vaccinées		60%	90%
Stocks de contingence: prépositionnement, vérification	Région (DRS / DS)	# stocks vérifiés		10	17
Sensibilisation et plaidoyer pour la santé carcérale	National / Région	# districts où une campagne est menée		4	4
Vaccination PEV de routine y compris Hib et rougeole	Zone nationale et à risque	# enfants complètement vaccinés ( <i>Hoib et rougeole inclus</i> )		70%	90%
Assurer la supplémentation en Vitamine A	Zones avec taux élevés de mortalité chez l'enfant de moins de 5 ans	# Campagnes de supplément vitamine A pour l'enfant de moins de 5 ans		1	2
Assurer la surveillance des maladies	Zone avec conflit	# staff financé # session de formation de staffs # rapports complets et à temps		100 2 26	200 4 52

Activité	Lieu	Indicateur	Cluster/Secteur partenaire	Cible Mi-2014	Cible Fin- 2014
Assurer le renforcement du système de santé	Zone de conflit	Plan du Pays comprenant les 6 piliers de l'OMS		1	1

## Priorité Humanitaire Commune #4 : Epidémies

### Activités:

Activité	Lieu	Indicateur	Cluster/Secteur partenaire	Cible Mi-2014	Cible Fin- 2014
Renforcer la coopération institutionnelle / coordination inter-cluster	National Régional	# réunions intersectorielles	WASH Nutrition	1	2
	Région	# réunions sous cluster	WASH	2	4
Apporter un appui à la coopération transfrontalière / régionale (si épidémie de frontières)	Pays	# réunions entre districts frontaliers		1	1
Assurer la formation du personnel de santé au dépistage des cas de maladies à potentiel épidémique	National	# Sessions de formation # personnels formés		1	2
				30	60
Soutenir la mise en place des comités de gestion des épidémies (Implication des ASACO)	National Régional/DS (Zone de risque épidémique)	# réunions restitution avec procès-verbal		6	12/an (Normes prévues)
Investiguer les cas et contextes de transmission	Régional/DS (Zone de risque épidémique)	# missions organisées		100%	100%
Appuyer la continuité de la chaîne de froid	National	# structures sante bénéficiant d'un appui		PM	PM
Appui à l'élaboration des Plans de contingence multirisque	National District	# District bénéficiant d'un appui	multiclusteur	63	63
Appui à l'élaboration des Plans de contingence multirisque	National District	# ateliers pour collaborer		63	63
Renforcer les capacités aux niveaux communautaire et institutionnel	National Régional	# sessions de formations # personnes formés		2	4
				30	60
Soutenir les systèmes d'alerte précoce au niveau communautaire et institutionnel	National	# Formation des relais et des ASP, # personnes formées		2	4
				30	60
Assurer la continuité de la vaccination de routine (PEV de Routine)	National Zone de risque épidémique	# Districts # Enfants (0-11 mois) vaccinés		63 5%pop (70%)	63 (80%)

## Priorité Humanitaire Commune #5 : Catastrophes naturelles

### Activités:

Activité	Lieu	Indicateur	Cluster/Secteur partenaire	Cible Mi-2014	Cible Fin- 2014
Mettre en place des Activités d'Information, Education et Communication (IEC) sur la reconnaissance des signes de malnutrition, les AEN, et l'ANJE (NSW205)	Zones à forte incidence de catastrophes naturelles	# DS couverts # personnes sensibilisées (#F - #H)	Nutrition WASH	Liste district (bassin inondable)	Max 50%
Elaborer des plans de contingence	National	Plan contingence		1	1
Coordination inter-cluster et Harmonisation des données entre clusters	Région	Réunions coordinations		2	4
Mettre en place un mécanisme de collecte, consolidation, cartographie et analyse des désastres et leurs conséquences ( <i>Intégration des zones inondables dans les analyses, collecte données GPS ; Analyse et partages des données ; Cartographie des zones inondables, des zones à risque, analyse ; Indice de sécurité des structures de sante</i> )	National	mécanismes		1	1

**OBJECTIF STRATÉGIQUE N°3: Fournir aux personnes en situation d'urgence une assistance coordonnée et intégrée, nécessaire à leur survie.**

## Priorité Humanitaire Commune #1 : Insécurité alimentaire

### Activités:

Activité	Lieu	Indicateur	Cluster/Secteur partenaire	Cible Mi-2014	Cible Fin- 2014
Organiser la prévention à la malnutrition ( <i>en prenant en compte les spécificités selon âge et genre</i> )	Zones/District d'insécurité alimentaire	# staff santé formé au dépistage de la MAM/MAS  # Structures de santé assurant la prévention & la prise en charge de la MAM/MAS	Nutrition	35  Voir nut	70
Dépistage malnutrition et paludisme	District d'insécurité alimentaire	# Enfants dépistés (dans la communauté/ structure de santé)	Nutrition	210 000 enfants à risque Estimation basée sur 2013	60%

Activité	Lieu	Indicateur	Cluster/Secteur partenaire	Cible Mi-2014	Cible Fin- 2014
Sensibilisation à travers des médias ( <i>radios communautaires ; ciblage genre</i> )	District d'insécurité alimentaire	# Emissions de sensibilisation		35	70
Promotion des pratiques familiales essentielles (PFE)	District d'insécurité alimentaire	# Personnel santé formé en PFE		70	140
(En tenant compte des questions de genre et d'âge)		#Activités IEC/C4D/CCCGen PFE qui tiennent compte du genre et d'âge		1/district	1/district
Supplémentation nutritionnelle ciblée	Zone/District d'insécurité alimentaire	# suppléments distribués #personnes supplémentés –(ayant reçu)	Nutrition	22%(-5ans) Dans les 35 districts 70%	80%

## Priorité Humanitaire Commune #2: Malnutrition

### Activités:

Activité	Lieu	Indicateur	Cluster/Secteur partenaire	Cible Mi-2014	Cible Fin- 2014
Assurer le dépistage de la malnutrition		# Staff santé formé au dépistage de la MAS et de la MAM	Nutrition	35	70
		#Structures de santé soutenues pour l'acquisition d'outils de dépistage (MUAC, balance, toise, outils de suivi et évaluation)		22	45
		#Structures de santé soutenues pour la prise en charge de la MAS en ambulatoire		4	8
		#Structures de santé soutenues pour la prise en charge de la MAS en milieu hospitalier		Voir nutrition	
		# Enfants dépistés dans la communauté			
	# Enfants dépistés dans une structure de santé				

### Priorité Humanitaire Commune #3 : Conflits

#### Activités:

Activité	Lieu	Indicateur	Cluster/Secteur partenaire	Cible Mi-2014	Cible Fin- 2014
Assurer une coordination effective et efficace des activités en santé humanitaire	National Régional	Nombre de réunions organisées	N/A	2	4
		Nombre 3W « <i>Who does What Where</i> » disséminés aux partenaires public		5	5
Participer à la Surveillance épidémiologique (SE)	National/ Zones de conflit et de déplacement	# districts avec Complétude/ Promptitude des données />70%		46	46
		# districts avec système de SE fonctionnel		63	63
Assurer la vaccination rougeole (VAR) des moins de 5 ans	Zones de conflit et de déplacement	# enfants (6-59 mois) ayant reçu 1 dose de VAR gratuitement	N/A	70%	80%
Assurer la continuité ( <i>rattrapage vaccinal pour antigènes</i> ) du PEV routine	National/ Zones de conflit et de déplacement	# district avec PEV routine fonctionnel		17	17
		# structures appuyées dans la chaîne de froid		19	19
		Taux couverture vaccinale		70%	80%
		# structures appuyées dans la vaccination en clinique mobile		4	4
Prise en charge médicale des violences sexuelles ( <i>DMU santé reproductive</i> )	Zones de conflit et de déplacement	# structures de santé dotées de ressources humaines et matérielles appropriées ( <i>pour la PEC des violences</i> )	Protection	17	17
		# districts avec			17

Activité	Lieu	Indicateur	Cluster/Secteur partenaire	Cible Mi-2014	Cible Fin- 2014
		programme en place			
		% victimes survivantes / (cas violences sexuelles prises en charge médicalement)		80%	80%
		% cas violences sexuelles référées aux services de protection		80%	80%
Assurer un accès gratuit aux soins de santé primaires	Zones de conflit et de déplacement	# structures de santé approvisionnées en médicaments, Kits et intrants			100% des structures fonctionnelles Du nord
		/# structures de santé qui partagent les données nécessaires et à temps pour une compilation mensuelle			100% des structures fonctionnelles Du nord 187/248 (0.3/an/personne en moyenne)
		# structures de santé primaire fonctionnelles			
		# consultations gratuites effectuées dans les structures de santé primaires			
Assurer l'accès gratuit aux soins de santé secondaires d'urgence, y compris la chirurgie	Zone de conflit et de déplacement	# structures de santé secondaires fonctionnelles		6	14
		% cas chirurgicaux bénéficiant de consultations gratuites		100%	100%
<i>(Assurer la prise en charge médico-chirurgicale des blessés par balles)</i>		% blessés pris en charge (âge et genre)		100%	100%
Assurer les missions	Régions de Gao, Gao,	# de districts	WASH, Nutrition.	1	2

Activité	Lieu	Indicateur	Cluster/Secteur partenaire	Cible Mi-2014	Cible Fin- 2014
humanitaires	Tombouctou, Kidal et Mopti.	recevant des missions humanitaires.			
Soutenir un programme de Santé mentale	National Zone de conflit et de déplacement	# structures avec programme		3	5equipes (1/région)
		# districts où un programme est en place.		14	14
		# consultations en santé mentale			
Soutenir un Programme de Santé carcérale	National Zone de conflit et de déplacement	# prisons avec programme de santé  # consultations en santé carcérale	Voir Protection		
Assurer la mise à jour de l'évaluation sur la fonctionnalité des structures de santé dans le cadre du retour des PDI	3 Régions Nord 3 DS de Mopti ( <i>Douentza, Tenenkou, Youwarou</i> )	# Centres de Santé évalués	Nutrition WASH	60%	90%
Mener des diagnostics rapides conjoints sur les capacités de réponse des structures sanitaires	Zones de mouvements et/ou de retours enregistrant un nombre de personnes déplacées ou retournées < 20%	# structures de santé ayant fait l'objet d'un diagnostic conjoint	Nutrition WASH	60%	90%

### Priorité Humanitaire Commune #4 : Epidémies

#### Activités:

Activité	Lieu	Indicateur	Cluster/Secteur partenaire	Cible Mi-2014	Cible Fin- 2014
Mise en place/Redynamisation des comités de gestion épidémie, équipe d'intervention rapide	Région/district touché par l'alerte épidémique	# activités d'IEC		1	3
Mener des activités de sensibilisation / IEC aux niveaux communautaire et institutionnel prenant en compte le genre et l'âge ( <i>Gender and age sensitive IEC/ C4D/CCC</i> )	Région/district touché par l'alerte épidémique	#districts bénéficiant d'une campagne de sensibilisation des épidémies		63	63

Activité	Lieu	Indicateur	Cluster/Secteur partenaire	Cible Mi-2014	Cible Fin- 2014
Conduire des Investigations des alertes épidémiques (cas suspects; contextes de transmission)	Région/district concernés par l'alerte épidémique	# alertes épidémiques confirmées / Région/district touché par l'alerte épidémique			
		# d'investigations		100%	100%
		# de cas confirmés/cas suspectés		80%	80%
Assurer la vaccination de riposte contre les flambées épidémiques	Région/district touchés par l'épidémie	ratio personnes vaccinées			85%
Traitement des cas (Prise en charge des paquets d'activités de réponse)	Région/district touché par l'épidémie	# patients pris en charge			100%
		# épidémies contrôlées (avec un taux de létalité compatible aux standards internationaux)			100%
Participer aux évaluations nutritionnelles rapides	Zones avec épidémie de Rougeole, Paludisme ou de Choléra déclarée	# zones déclarées ayant bénéficié d'évaluations nutritionnelles rapides	Nutrition		100%des zones (définir les zones/district)
Assurer des dépistages auprès des enfants de 6-59 mois et des FEFA	Zones de mouvements et/ou de retours enregistrant un nombre de personnes déplacées ou retournées < 20%	# zones couvertes par les dépistages de masse	Nutrition		50% des enfants de 6-59 mois dépistés
		# enfants de 6-59 mois (#F / # G) dépistés			1 118 738 filles et 114 081 garçons
		# de FEFA dépistés			30% des FEFA dépistées dans les zones affectées

## Priorité Humanitaire Commune #5 : Catastrophes naturelles

### Activités:

Activité	Lieu	Indicateur	Cluster/Secteur partenaire	Cible Mi-2014	Cible Fin- 2014
S'assurer d'une coordination effective et efficace des activités en santé humanitaire		Cf. indicateurs « S'assurer d'une coordination effective et efficace			

Activité	Lieu	Indicateur	Cluster/Secteur partenaire	Cible Mi-2014	Cible Fin- 2014
		des activités en santé humanitaire »			
Accès gratuit aux soins de santé primaires		Cf. I indicateurs « Accès gratuit aux soins de santé primaires	Nb districts touchés avec gratuite	100%	100%
Accès gratuit aux soins de santé secondaires d'urgence, y compris la chirurgie		Cf. indicateurs « Accès gratuit aux soins de santé secondaire	Nb districts touchés avec gratuite	100%	100%
Assurer les prestations des services de Santé Mentale		Cf. indicateurs "Santé Mentale »	Nb districts touchés	2	4
Assurer conjointement le diagnostic de l'état de fonctionnalité des structures sanitaires	Zones affectées par une catastrophe naturelle ( <i>Inondation, Sécheresse, Acridien</i> )	# structures de santé ayant fait l'objet d'un diagnostic conjoint	Nutrition WASH	80%	80%
Assurer l'accès à accouchement assisté	Zone affectée par le désastre	# CS fonctionnels avec SOUB/500000 (avec Soins Urgence de Soins Obstétriques)	N/A	2	2
Assurer le soutien psycho-social des personnes affectées	Zone de conflit et de déplacement	# consultations en santé mentale	Cluster Protection		
Mener des actions de prévention contre les épidémies	National	# campagnes prévention		1	1

## SECURITE ALIMENTAIRE



La stratégie du cluster sécurité alimentaire suivra trois axes prioritaires. Le premier consistera à répondre aux besoins immédiats des populations vulnérables à travers l'assistance alimentaire et nutritionnelle et un appui d'urgence en agriculture et en élevage, en incluant la protection. Le deuxième axe consistera à protéger les moyens d'existence et renforcer la résilience des populations en insécurité alimentaire à travers un appui aux activités agricoles, d'élevage et de pêche, aux activités économiques, à la construction et à la réhabilitation des capitaux, la fourniture de filets sociaux en parallèle d'un volet de renforcement de capacités. Enfin le troisième axe de la stratégie mettra l'accent sur la préparation aux urgences, en renforçant l'analyse des risques et de la sécurité alimentaire, en coordination avec les autres secteurs afin de mieux comprendre et analyser les causes sous-jacentes de la vulnérabilité. Le mécanisme de coordination inter-cluster y jouera ainsi un rôle-clé.

La stratégie proposée ciblera les personnes vulnérables en insécurité alimentaire modérée et sévère en incluant les personnes affectées par le conflit, les personnes déplacées et retournées. Sur la base de l'évaluation des besoins et des résultats du Cadre Harmonisé qui seront revus en Mars 2014, les régions prioritaires seront celles du Nord (Gao, Tombouctou, Kidal et le Nord de Mopti) pour les réponses d'urgence où les besoins sont les plus critiques et immédiats, ainsi que la bande du sahel occidental pour les réponses de protection des moyens d'existence.

Considérant les vulnérabilités en partie structurelles et aggravées par différents facteurs – conflit, hausse des prix, sécheresse, malnutrition etc. – la stratégie en sécurité alimentaire mettra l'accent sur la recherche de solutions de long terme en parallèle des réponses humanitaires, selon une approche de résilience qui fera le lien entre l'urgence, le relèvement précoce et le développement. Cette approche s'effectuera en plaçant les communautés au centre des actions et en coordination avec le gouvernement et les partenaires de développement. Cette approche de résilience suivra les principes de réponse humanitaire et de plus long terme, fondée sur la bonne gouvernance, la prise en compte du genre, la réduction du risque aux catastrophes, l'adaptation aux changements climatiques, la réduction de la pauvreté et la protection sociale.

Dans ce cadre, la coordination avec le secteur du relèvement précoce et résilience pour le relèvement économique sera primordiale pour renforcer le lien entre réponse humanitaire, relèvement précoce et développement et garantir la durabilité des actions.

En parallèle, le cluster sécurité alimentaire renforcera la coordination avec le cluster nutrition à travers l'analyse conjointe des vulnérabilités et des risques, ainsi qu'au niveau de la programmation afin d'améliorer l'efficacité des actions humanitaires pour réduire les vulnérabilités et lutter contre l'insécurité alimentaire et la malnutrition.

Enfin, le cluster sécurité alimentaire intégrera les questions de protection dans les activités de sécurité alimentaire, notamment au niveau de l'analyse des risques et des causes de l'insécurité alimentaire liées aux questions de protection, de la programmation et du suivi-évaluation.

## OBJECTIF STRATÉGIQUE N°1 : Recueillir les données sur les risques et les vulnérabilités, les analyser et intégrer les résultats dans la programmation humanitaire et de développement.

### Priorité Humanitaire Commune #1 : Insécurité Alimentaire

#### Activités:

Activité	Lieu	Indicateur	Cluster/secteur partenaire	Cible Mi-2014	Cible Fin- 2014
Renforcement de la coordination du secteur sécurité alimentaire au niveau national et intersectoriel	Bamako – Régions (Mopti, Gao, Tombouctou)	Niveau de performance du cluster SA		6	Très satisfaisant
		Nombre de réunions du cluster au niveau national		12	12
		Nombre de réunions du cluster au niveau régional			24
		Nombre de missions d'appui aux clusters régionaux		2	4
		Nombre de standards techniques développés		2	5
		Minimum standard SA/Protection	Protection	0	1
		Nombre de réunions intersectorielles	Nutrition, Protection	2	4
Elaboration et Mise à jour du plan de contingence interagence au niveau national, régional et communal	National	Nombre de mises à jour du plan de contingence inter agence		1	1
Renforcement de l'analyse de la situation de la sécurité alimentaire et nutritionnelle	National	Nombre d'enquêtes/évaluations de vulnérabilité à l'insécurité alimentaire réalisées	Nutrition	1	2
		Nombre d'ateliers du Cadre Harmonisé		1	2
Analyse conjointe des risques, de la Sécurité Alimentaire, Nutrition, Épidémies, Marchés, EHA, Protection pour l'identification de zones à risques et populations vulnérables	National	Nombre de séances conjointes de travail tenues	Protection, Nutrition, Santé, EHA	2	4
		Nombre de rapports conjoints d'analyse produits et diffusés	EHA	2	4
		Nombre de cartes conjointes produites et diffusées	Nutrition	2	4
		Nombre d'ateliers du Cadre Harmonisé	Nutrition	1	1
Communiquer les analyses, et faire le plaidoyer, avec les partenaires concernées, y inclus les partenaires nationaux.	National	Nombre d'analyses communiquées Nombre d'actions de plaidoyer	Nutrition		
Gestion des connaissances et capitalisation de bonnes	National	Nombre d'ateliers conjoints nutrition et sécurité alimentaire tenus	Nutrition	1	2

Activité	Lieu	Indicateur	Cluster/secteur partenaire	Cible Mi-2014	Cible Fin- 2014
pratiques		Nombre de rapports de capitalisation de bonnes pratiques et de gestion des connaissances	Nutrition, Protection	1	2

## Priorité Humanitaire Commune #2 : Malnutrition

### Activités:

Activité	Lieu	Indicateur	Cluster/secteur partenaire	Cible Mi-2014	Cible Fin- 2014
Renforcement de la coordination en faveur de la multisectorialité entre SA et nutrition	National	Nombre de réunions intersectorielles		0	1
		Nutrition		2	4
Analyse de la situation de la sécurité alimentaire et nutritionnelle	National	Nombre d'enquêtes/évaluations réalisées en sécurité alimentaire incluant des indicateurs nutritionnels	Nutrition	1	2
		Nombre d'ateliers du Cadre Harmonisé		1	2
Analyse conjointe des risques, de la Sécurité Alimentaire, Nutrition, Épidémies, Marchés, EHA, Protection pour l'identification de zones à risques et populations vulnérables	National	Nombre de séances conjointes de travail tenues	Protection, Nutrition, Santé, EHA	2	4
		Nombre de rapports conjoints d'analyse produits et diffusés		2	4
		Nombre de cartes conjointes produites et diffusées	Nutrition	2	4
		Nombre d'ateliers du Cadre Harmonisé	Nutrition	1	1
Communiquer les analyses, et faire le plaidoyer, avec les partenaires concernées, y inclus les partenaires nationaux.	National	Nombre d'analyses communiquées Nombre d'actions de plaidoyer	Nutrition		
Gestion des connaissances et capitalisation de bonnes pratiques	National	Nombre d'ateliers conjoints nutrition et sécurité alimentaire tenus	Nutrition	1	2
		Nombre de rapports de capitalisation de bonnes pratiques et de gestion des connaissances	Nutrition	1	2

## Priorité Humanitaire Commune #3 : Catastrophes naturelles (inondations, etc...)

**Activités:**

Activité	Lieu	Indicateur	Cluster/secteur partenaire	Cible Mi-2014	Cible Fin- 2014
Elaboration et Mise à jour du plan de contingence inter agence au niveau national, régional et communal	National	Nombre de mises à jour du plan de contingence inter agence		1	1
Analyse de la situation de la sécurité alimentaire et nutritionnelle	National	Nombre d'enquêtes/évaluations réalisées en sécurité alimentaire	Nutrition	1	2
		Nombre d'ateliers du Cadre Harmonisé		1	2
Analyse conjointe des risques, de la Sécurité Alimentaire, Nutrition, Épidémies, Marchés, EHA, Protection pour l'identification de zones à risques et populations vulnérables	National	Nombre de séances conjointes de travail tenues	Protection, Nutrition, Santé, EHA	2	4
		Nombre de rapports conjoints d'analyse produits et diffusés	EHA	2	4
		Nombre de cartes conjointes produites et diffusées	Nutrition	2	4
		Nombre d'ateliers du Cadre Harmonisé	Nutrition	1	1
Communiquer les analyses, et faire le plaidoyer, avec les partenaires concernées, y inclus les partenaires nationaux.	National	Nombre d'analyses communiquées Nombre d'actions de plaidoyer	Nutrition		
Gestion des connaissances et capitalisation de bonnes pratiques	National	Nombre de rapports de capitalisation de bonnes pratiques et gestion des connaissances	Nutrition, Protection	1	2

**Priorité Humanitaire Commune #4 : conflits (PDIs, réfugiés, protection)****Activités:**

Activité	Lieu	Indicateur	Cluster/secteur partenaire	Cible Mi-2014	Cible Fin- 2014
Elaboration et Mise à jour du plan de contingence inter agence au niveau national, régional et communal	National	Nombre de mises à jour du plan de contingence inter agence		1	1
Analyse de la situation de la sécurité alimentaire et nutritionnelle	National	Nombre d'enquêtes/évaluations réalisées en sécurité alimentaire	Nutrition	1	2
		Nombre d'ateliers du Cadre Harmonisé		1	2
Analyse conjointe des risques, de la Sécurité Alimentaire, Nutrition, Épidémies, Marchés, EHA, Protection pour l'identification de zones à risques et populations vulnérables	National	Nombre de séances conjointes de travail tenues	Protection, Nutrition, Santé, EHA	2	4
		Nombre de rapports conjoints d'analyse produits et diffusés	EHA	2	4
		Nombre de cartes conjointes produites et diffusées	Nutrition	2	4
		Nombre d'ateliers du Cadre Harmonisé	Nutrition	1	1

Activité	Lieu	Indicateur	Cluster/secteur partenaire	Cible Mi-2014	Cible Fin- 2014
Communiquer les analyses, et faire le plaidoyer, avec les partenaires concernées, y inclus les partenaires nationaux.	National	Nombre d'analyses communiquées Nombre d'actions de plaidoyer	Nutrition		
Gestion des connaissances et capitalisation de bonnes pratiques	National	Nombre d'ateliers conjoints nutrition et sécurité alimentaire tenus Nombre de rapports de capitalisation de bonnes pratiques et gestion des connaissances	Nutrition Nutrition, Protection	1 1	2 2

**OBJECTIF STRATÉGIQUE N°2 : Soutenir les populations vulnérables à mieux faire face aux chocs en répondant aux signaux d'alerte de manière anticipée, réduisant la durée du relèvement post-crise et renforçant les capacités des acteurs nationaux**

### Priorité Humanitaire Commune #1 : Insécurité Alimentaire

#### Activités:

Activité	Lieu	Indicateur	Cluster/secteur partenaire	Cible Mi-2014	Cible Fin- 2014
Pré-positionnement de stocks alimentaires d'urgence au niveau local, national et régional	Zones en Insécurité Alimentaire	Volume des stocks alimentaires pré positionnés		10 000 Tonnes	10 000 Tonnes
Assistance alimentaire contre actifs (Cash For Asset, Food For Asset) transferts monétaires conditionnels	Régions Kidal, Gao, Tombouctou, Mopti (4 cercles : Douentza, Youwarou, Tenenkou, Bandiagara), Sahel Occidental	Nombre de personnes recevant l'assistance (Homme/Femme) Quantité de vivres distribués Montant total de cash transféré	Nutrition	100 000 (49% Hommes, 50% Femmes)	200 000 (49% Hommes, 51% Femmes)
Appui à l'agriculture pour la saison principale	Zones en Insécurité Alimentaire	Nombre de ménages bénéficiaires des intrants agricoles (homme/femme)		300 000	600 000
Appui à l'agriculture pour la contre-saison, maraîchage et cultures de décrue	Zones en Insécurité Alimentaire	Nombre de ménages bénéficiaires des intrants agricoles (homme/femme)	Nutrition	100 000	200 000
Appui à l'élevage et à la pêche (restockage, aliment bétail, traitements zootechniques, alevins, intrants de pêche...)	Zones en Insécurité Alimentaire	Nombre de ménages ayant bénéficié d'une assistance en activités pastorales Nombre de personnes ayant bénéficié d'une assistance en activités de pêche		50 000	100 000

Activité	Lieu	Indicateur	Cluster/secteur partenaire	Cible Mi-2014	Cible Fin- 2014
		(homme/femme)			
Promotion des actions de banques de céréales/banques de semences/warrantage/aliments bétail et achat des céréales anticipé	Zones en Insécurité Alimentaire	Nombre de personnes participant aux banques de céréales/ semences/warrantage/ aliments bétail			
Appui aux Activités Génératrices de Revenu	Zones en Insécurité Alimentaire	Nombre de personnes bénéficiaires des AGR (homme/femme)	Relèvement précoce et résilience	50 000	100 000
Renforcement de capacités techniques (Ecoles pastorales/Farmer field schools...)	Zones en Insécurité Alimentaire	Nombre de personnes formées			
Renforcement des capacités des populations vulnérables sur des thématiques de prévention de la malnutrition, éducation nutritionnelle, d'hygiène/assainissement, préparation des urgences, IEC	Zones en Insécurité Alimentaire	Nombre personnes formées	Nutrition, EHA		
Filets sociaux (distribution d'argent ou nature inconditionnel)	Zones en Insécurité Alimentaire	Nombre d'hommes, femmes, enfants, filles et garçons recevant l'assistance alimentaire en nature Nombre d'hommes, femmes, enfants, filles et garçons recevant l'assistance alimentaire sous forme monétaire Quantité de vivres distribués Montant total de cash transféré	Nutrition	150 000   150 0000	150 000   150 000
Appui institutionnel aux services techniques/ Directions Régionales	National	Nombre de services techniques appuyés	Nutrition	7	15

## Priorité Humanitaire Commune #2 : Malnutrition

### Activités:

Activité	Lieu	Indicateur	Cluster/secteur partenaire	Cible Mi-2014	Cible Fin- 2014
Pré-positionnement de stocks alimentaires d'urgence au niveau local, national et régional	Zones en Insécurité Alimentaire	Volume des stocks alimentaires pré positionnés		10 000 Tonnes	10 000 Tonnes
Assistance alimentaire contre actifs (Cash For Asset, Food For Asset) transferts monétaires conditionnels	Régions Kidal, Gao, Tombouctou, Mopti (4	Nombre de personnes recevant l'assistance (Homme/Femme)	Nutrition	100 000 (49%Hommes, 50% Femmes)	200 000 (49% Hommes, 51%

Activité	Lieu	Indicateur	Cluster/secteur partenaire	Cible Mi-2014	Cible Fin- 2014
	cercles : Douentza, Youwarou, Tenenkou, Bandiagara), Sahel Occidental	Quantité de vivres distribués Montant total de cash transféré		4 200 Tonnes \$ 1 600 000	Femmes) 11 300 Tonnes \$ 6 000 000
Appui à l'agriculture pour la saison principale	Zones en Insécurité Alimentaire	Nombre de ménages bénéficiaires des intrants agricoles (homme/femme)		300 000	600 000
Appui à l'agriculture pour la contre-saison, maraîchage	Zones en Insécurité Alimentaire	Nombre de ménages bénéficiaires des intrants agricoles (homme/femme)	Nutrition	100 000	200 000
Appui à l'élevage et à la pêche (restockage, aliment bétail, traitements zootechniques, alevins, intrants de pêche...)	Zones en Insécurité Alimentaire	Nombre de ménages ayant bénéficié d'une assistance en activités pastorales Nombre de personnes ayant bénéficié d'une assistance en activités de pêche (homme/femme)		50 000	100 000
Promotion des actions de banques de céréales/banques de semences/warrantage et achat des céréales anticipé	Zones en Insécurité Alimentaire	Nombre de personnes participant aux banques de céréales/semences/warrantage			
Appui aux Activités Génératrices de Revenu	Zones en Insécurité Alimentaire	Nombre de personnes bénéficiaires des AGR (homme/femme)	Relèvement précoce et résilience	50 000	100 000
Renforcement de capacités techniques (Ecoles pastorales/Farmer field schools...)	Zones en Insécurité Alimentaire	Nombre de personnes formées			
Renforcement des capacités des populations vulnérables sur des thématiques de prévention de la malnutrition, éducation nutritionnelle, d'hygiène/assainissement, préparation des urgences, IEC	Zones en Insécurité Alimentaire	Nombre personnes formées	Nutrition, EHA		
Filets sociaux (distribution d'argent ou nature inconditionnel)	Zones en Insécurité Alimentaire	Nombre d'hommes, femmes, enfants, filles et garçons recevant l'assistance alimentaire en nature	Nutrition	150 000	150 000

Activité	Lieu	Indicateur	Cluster/secteur partenaire	Cible Mi-2014	Cible Fin- 2014
		Nombre d'hommes, femmes, enfants, filles et garçons recevant l'assistance alimentaire sous forme monétaire Quantité de vivres distribués Montant total de cash transféré		150 0000	150 000
Appui institutionnel aux services techniques/ Directions Régionales	National	Nombre de services techniques appuyés	Nutrition	7	15

### Priorité Humanitaire Commune #3 : Catastrophes naturelles (inondations etc.)

#### Activités:

Activité	Lieu	Indicateur	Cluster/secteur partenaire	Cible Mi-2014	Cible Fin- 2014
Pré-positionnement de stocks alimentaires d'urgence au niveau local, national et régional	Zones en Insécurité Alimentaire	Volume des stocks alimentaires pré positionnés		10 000 Tonnes	10 000 Tonnes
Assistance alimentaire contre actifs (Cash For Asset, Food For Asset) transferts monétaires conditionnels	Régions Kidal, Gao, Tombouctou, Mopti (4 cercles : Douentza, Youwarou, Tenenkou, Bandiagara), Sahel Occidental	Nombre de personnes recevant l'assistance (Homme/Femme)	Nutrition	100 000 (49%Hommes, 50% Femmes)	200 000 (49% Hommes, 51% Femmes)
		Quantité de vivres distribués		4 200 Tonnes	11 300 Tonnes
		Montant total de cash transféré		\$1 600 000	\$ 6 000 000
Appui à l'agriculture pour la saison principale	Zones en Insécurité Alimentaire	Nombre de ménages bénéficiaires des intrants agricoles (homme/femme)		300 000	600 000
Appui à l'agriculture pour la contre-saison, maraîchage	Zones en Insécurité Alimentaire	Nombre de ménages bénéficiaires des intrants agricoles (homme/femme)	Nutrition	100 000	200 000
Appui à l'élevage et à la pêche (restockage, aliment bétail, traitements zootechniques, alevins, intrants de pêche...)	Zones en Insécurité Alimentaire	Nombre de ménages ayant bénéficié d'une assistance en activités pastorales Nombre de personnes ayant bénéficié d'une assistance en activités de pêche (homme/femme)		50 000	100 000

Activité	Lieu	Indicateur	Cluster/secteur partenaire	Cible Mi-2014	Cible Fin- 2014
Promotion des actions de banques de céréales/banques de semences/warrantage et achat des céréales anticipé	Zones en Insécurité Alimentaire	Nombre de personnes participant aux banques de céréales/semences/warrantage			
Appui aux Activités Génératrices de Revenu	Zones en Insécurité Alimentaire	Nombre de personnes bénéficiaires des AGR (homme/femme)	Relèvement précoce et résilience	50 000	100 000
Renforcement de capacités techniques (Ecoles pastorales/Farmer field schools...)	Zones en Insécurité Alimentaire	Nombre de personnes formées			
Renforcement des capacités des populations vulnérables sur des thématiques de prévention de la malnutrition, éducation nutritionnelle, d'hygiène/assainissement, préparation des urgences, IEC	Zones en Insécurité Alimentaire	Nombre personnes formées	Nutrition, EHA		
Filets sociaux (distribution d'argent ou nature inconditionnel)	Zones en Insécurité Alimentaire	Nombre d'hommes, femmes, enfants, filles et garçons recevant l'assistance alimentaire en nature Nombre d'hommes, femmes, enfants, filles et garçons recevant l'assistance alimentaire sous forme monétaire Quantité de vivres distribués Montant total de cash transféré	Nutrition	150 000  150 0000	150 000  150 000
Appui institutionnel aux services techniques/ Directions Régionales	National	Nombre de services techniques appuyés	Nutrition	7	15

#### Priorité Humanitaire Commune #4 : Conflits (PDI, réfugiés, protection)

##### Activités:

Activité	Lieu	Indicateur	Cluster/secteur partenaire	Cible Mi-2014	Cible Fin- 2014
Pré-positionnement de stocks alimentaires d'urgence au niveau local, national et régional	Zones en Insécurité Alimentaire	Volume des stocks alimentaires pré positionnés		10 000 Tonnes	10 000 Tonnes
Assistance alimentaire contre actifs (Cash For Asset, Food For Asset) transferts monétaires	Régions Kidal, Gao, Tombouctou,	Nombre de personnes recevant l'assistance	Nutrition	100 000 (49%Hommes, 50% Femmes)	200 000 (49% Hommes, 51% Femmes)

Activité	Lieu	Indicateur	Cluster/secteur partenaire	Cible Mi-2014	Cible Fin- 2014
conditionnels	Mopti (4 cercles : Douentza, Youwarou, Tenenkou, Bandiagara), Sahel Occidental	(Homme/Femme) Quantité de vivres distribués Montant total de cash transféré		4 200 Tonnes \$ 1 600 000	11 300 Tonnes \$ 6 000 000
Appui à l'agriculture pour la saison principale	Zones en Insécurité Alimentaire	Nombre de ménages bénéficiaires des intrants agricoles (homme/femme)		300 000	600 000
Appui à l'agriculture pour la contre-saison, maraîchage	Zones en Insécurité Alimentaire	Nombre de ménages bénéficiaires des intrants agricoles (homme/femme)	Nutrition	100 000	200 000
Appui à l'élevage et à la pêche (restockage, aliment bétail, traitements zootecniques, alevins, intrants de pêche...)	Zones en Insécurité Alimentaire	Nombre de ménages ayant bénéficié d'une assistance en activités pastorales Nombre de personnes ayant bénéficié d'une assistance en activités de pêche (homme/femme)		50 000	100 000
Promotion des actions de banques de céréales/banques de semences/warrantage et achat des céréales anticipé	Zones en Insécurité Alimentaire	Nombre de personnes participant aux banques de céréales/semences/warrantage			
Appui aux Activités Génératrices de Revenu	Zones en Insécurité Alimentaire	Nombre de personnes bénéficiaires des AGR (homme/femme)	Relèvement précoce et résilience	50 000	100 000
Renforcement de capacités techniques (Ecoles pastorales/Farmer field schools...)	Zones en Insécurité Alimentaire	Nombre de personnes formées			
Renforcement des capacités des populations vulnérables sur des thématiques de prévention de la malnutrition, éducation nutritionnelle, d'hygiène/assainissement, préparation des urgences, IEC	Zones en Insécurité Alimentaire	Nombre personnes formées	Nutrition, EHA		
Filets sociaux (distribution d'argent ou nature inconditionnel)	Zones en Insécurité Alimentaire	Nombre d'hommes, femmes, enfants, filles et garçons recevant l'assistance alimentaire en nature	Nutrition	150 000	150 000

Activité	Lieu	Indicateur	Cluster/secteur partenaire	Cible Mi-2014	Cible Fin- 2014
		Nombre d'hommes, femmes, enfants, filles et garçons recevant l'assistance alimentaire sous forme monétaire Quantités de vivres distribuées Montant total de cash transféré		150 0000	150 000
Appui institutionnel aux services techniques/ Directions Régionales	National	Nombre de services techniques appuyés	Nutrition	7	15

## OBJECTIF STRATÉGIQUE N°3: Les personnes en situation d'urgence obtiennent l'assistance intégrée, nécessaire.

### Priorité Humanitaire Commune #1 : Insécurité Alimentaire

#### Activités:

Activité	Lieu	Indicateur	Cluster/secteur partenaire	Cible Mi-2014	Cible Fin- 2014
Assistance alimentaire gratuite directe (general food distribution) en nature	Population en Phase à 5 – Régions Nord inclus Mopti	3Nombre d'hommes, femmes, filles et garçons recevant l'assistance alimentaire en nature	Nutrition (ciblage)	750 000 (51% Femmes, 49% Hommes)	900 000 (51% Femmes, 49% Hommes)
		Quantités de vivres distribuées		55 000 Tonnes	112 300 Tonnes
Assistance alimentaire gratuite directe par transfert monétaire	Zones en Insécurité Alimentaire	Nombre d'hommes, femmes, enfants, filles et garçons recevant l'assistance alimentaire sous forme monétaire	Nutrition (ciblage)	150 000 (51%Femmes, 49% Hommes)	150 000 (51%Femmes, 49% Hommes)
		Montant total de cash transféré		\$ 13 000 000	\$ 25 500 000
Appui à l'agriculture d'urgence en saison principale	Mopti, Tombouctou, Koulikoro, Ségou, Gaodistribué	Quantité de semences distribuées Quantités d'engrais distribués Nombre de personnes bénéficiaires des intrants agricoles (homme/femmes)			
Appui à l'agriculture d'urgence en contre-saison, cultures de décrue et maraîchage	Zones en Insécurité Alimentaire	Quantité de semences distribuées Quantités d'engrais distribués Nombre de personnes bénéficiaires des intrants agricoles (homme/femmes)	Nutrition		
Appui à l'élevage d'urgence (sécheresse, épizooties, déstockage)	Zones en Insécurité Alimentaire	Quantité d'aliments bétail distribués Nombre de personnes recevant l'aliment bétail (Hommes/Femmes) Nombre de têtes de bétail vaccinées Nombre d'éleveurs bénéficiant de la vaccination du bétail	Nutrition		

Activité	Lieu	Indicateur	Cluster/secteur partenaire	Cible Mi-2014	Cible Fin- 2014
		Nombre de têtes de bétail abattues Nombre d'éleveurs bénéficiant du déstockage			
Cantines scolaires d'urgence	Régions Kidal, Gao, Tombouctou	Nombre d'écoles assistées Nombre d'enfants recevant une ration alimentaire par genre	Education	913 200 000 enfants (96 000 garçons et 104 000 filles)	1 005 220 000 enfants (105 600 garçons et 114 400 filles)
		Quantité de vivres distribués		7 000 Tonnes	10 900 Tonnes
Distribution de NFI relatifs à la sécurité alimentaire	Zones en Insécurité Alimentaire	Nombre de ménages ayant reçu des NFI concernant la sécurité alimentaire			

## Priorité Humanitaire Commune #2: Malnutrition

### Activités:

Activité	Lieu	Indicateur	Cluster/secteur partenaire	Cible Mi-2014	Cible Fin- 2014
Assistance alimentaire directe (general food distribution) en nature	Population en Phase 3 à 5 – Régions Nord inclus Mopti	Nombre d'hommes, femmes, filles et garçons recevant l'assistance alimentaire en nature	Nutrition (ciblage)	750 000 (51% Femmes, 49% Hommes)	900 000 (51% Femmes, 49% Hommes)
		Quantité de vivres distribués		55 000 Tonnes	112 300 Tonnes
Assistance alimentaire directe par transfert monétaire	Zones en Insécurité Alimentaire	Nombre d'hommes, femmes, enfants, filles et garçons recevant l'assistance alimentaire sous forme monétaire Montant total de cash transféré	Nutrition (ciblage)	150 000 (51% Femmes, 49% Hommes) \$ 13 000 000	150 000 (51% Femmes, 49% Hommes) \$ 25 500 000
Appui à l'agriculture d'urgence en saison principale	Mopti, Tombouctou, Koulikoro, Ségou, Gao	Quantité de semences distribuées Quantités d'engrais distribués Nombre de personnes bénéficiaires des intrants agricoles (homme/femmes)			
Appui à l'agriculture d'urgence en contre-saison et maraîchage	Zones en Insécurité Alimentaire	Quantité de semences distribuées Quantités d'engrais	Nutrition		

Activité	Lieu	Indicateur	Cluster/secteur partenaire	Cible Mi-2014	Cible Fin- 2014
		distribués Nombre de personnes bénéficiaires des intrants agricoles (homme/femmes)			
Appui à l'élevage d'urgence (sécheresse, épizooties, déstockage)	Zones en Insécurité Alimentaire	Quantité d'aliments bétail distribués Nombre de personnes recevant l'aliment bétail (Hommes/Femmes) Nombre de têtes de bétail vaccinées Nombre d'éleveurs bénéficiant de la vaccination du bétail Nombre de têtes de bétail abattues Nombre d'éleveurs bénéficiant du déstockage	Nutrition		
Cantines scolaires d'urgence	Régions Kidal, Gao, Tombouctou	Nombre d'écoles assistées Nombre d'enfants recevant une ration alimentaire par genre	Education	913  200 000 enfants (96 000 garçons et 104 000 filles)	1 005  220 000 enfants (105 600 garçons et 114 400 filles)
		Quantité de vivres distribués		7 000 Tonnes	10 900 Tonnes
Distribution de NFI relatifs à la sécurité alimentaire	Zones en Insécurité Alimentaire	Nombre de ménages ayant reçu des NFI concernant la sécurité alimentaire			

### Priorité Humanitaire Commune #3 : Catastrophes Naturelles (inondations etc.)

#### Activités:

Activité	Lieu	Indicateur	Cluster/secteur partenaire	Cible Mi-2014	Cible Fin- 2014
Assistance alimentaire directe (general food distribution) en nature	Population en Phase 3 à 5 – Régions Nord inclus Mopti	3Nombre d'hommes, femmes, filles et garçons recevant l'assistance alimentaire en nature	Nutrition (ciblage)	750 000 (51% Femmes, 49% Hommes)	900 000 (51% Femmes, 49% Hommes)
		Quantité de vivres distribués		55 000 Tonnes	112 300 Tonnes
Assistance alimentaire directe par transfert monétaire	Zones en Insécurité Alimentaire	Nombre d'hommes, femmes, enfants, filles et garçons recevant	Nutrition (ciblage)	150 000 (51%Femmes, 49% Hommes)	150 000 (51%Femmes, 49% Hommes)

Activité	Lieu	Indicateur	Cluster/secteur partenaire	Cible Mi-2014	Cible Fin- 2014
		l'assistance alimentaire sous forme monétaire Montant total de cash transféré		\$ 13 000 000	\$ 25 500 000
Appui à l'agriculture d'urgence en saison principale	Mopti, Tombouctou, Koulikoro, Ségou, Gao	Quantité de semences distribuées Quantités d'engrais distribués Nombre de personnes bénéficiaires des intrants agricoles (homme/femmes)			
Appui à l'agriculture d'urgence en contre-saison et maraîchage	Zones en Insécurité Alimentaire	Quantité de semences distribuées Quantités d'engrais distribués Nombre de personnes bénéficiaires des intrants agricoles (homme/femmes)	Nutrition		
Appui à l'élevage d'urgence (sécheresse, épizooties, déstockage)	Zones en Insécurité Alimentaire	Quantité d'aliments bétail distribués Nombre de personnes recevant l'aliment bétail (Hommes/Femmes) Nombre de têtes de bétail vaccinées Nombre d'éleveurs bénéficiant de la vaccination du bétail Nombre de têtes de bétail abattues Nombre d'éleveurs bénéficiant du déstockage	Nutrition		
Cantines scolaires d'urgence	Régions Kidal, Gao, Tombouctou	Nombre d'écoles assistées Nombre d'enfants recevant une ration alimentaire par genre	Education	913  200 000 enfants (96,000 garçons et 104 000 filles)	1 005  220,000 enfants (105 600 garçons et 114 400 filles)
		Quantité de vivres distribués		7 000 Tonnes	10 900 Tonnes
Distribution de NFI relatifs à la sécurité alimentaire	Zones en Insécurité Alimentaire	Nombre de ménages ayant reçu des NFI concernant la sécurité alimentaire			

## Priorité Humanitaire Commune #4 : Conflits (PDIs, réfugiés, protection)

### Activités:

Activité	Lieu	Indicateur	Cluster/secteur partenaire	Cible Mi-2014	Cible Fin- 2014
Assistance alimentaire directe (general food distribution) en nature	Population en Phase à 5 – Régions Nord inclus Mopti	3 Nombre d'hommes, femmes, filles et garçons recevant l'assistance alimentaire en nature  Quantité de vivres distribués	Nutrition (ciblage)	750 000 (51% Femmes, 49% Hommes)	900 000 (51% Femmes, 49% Hommes)
Assistance alimentaire directe par transfert monétaire	Zones en Insécurité Alimentaire	Nombre d'hommes, femmes, enfants, filles et garçons recevant l'assistance alimentaire sous forme monétaire Montant total de cash transféré	Nutrition (ciblage)	150 000 (51% Femmes, 49% Hommes)  \$13 000 000	150 000 (51% Femmes, 49% Hommes)  \$ 25 500 000
Appui à l'agriculture d'urgence en saison principale	Mopti, Tombouctou, Koulikoro, Ségou, Gao	Quantité de semences distribuées Quantités d'engrais distribués Nombre de personnes bénéficiaires des intrants agricoles (homme/femmes)			
Appui à l'agriculture d'urgence en contre-saison et maraîchage	Zones en Insécurité Alimentaire	Quantité de semences distribuées Quantités d'engrais distribués Nombre de personnes bénéficiaires des intrants agricoles (homme/femmes)	Nutrition		
Appui à l'élevage d'urgence (sécheresse, épizooties, déstockage)	Zones en Insécurité Alimentaire	Quantité d'aliments bétail distribués Nombre de personnes recevant l'aliment bétail (Hommes/Femmes) Nombre de têtes de bétail vaccinées Nombre d'éleveurs bénéficiant de la vaccination du bétail Nombre de têtes de bétail abattues Nombre d'éleveurs bénéficiant du déstockage	Nutrition		

Activité	Lieu	Indicateur	Cluster/secteur partenaire	Cible Mi-2014	Cible Fin- 2014
Cantines scolaires d'urgence	Régions Kidal, Gao, Tombouctou	Nombre d'écoles assistées	Education	913	1 005
		Nombre d'enfants recevant une ration alimentaire par genre		200 000 enfants (96 000 garçons et 104 000 filles)	220 000 enfants (105 600 garçons et 114 000 filles)
		Quantité de vivres distribués		7 000 Tonnes	10 900 Tonnes
Distribution de NFI relatifs à la sécurité alimentaire	Zones en Insécurité Alimentaire	Nombre de ménages ayant reçu des NFI concernant la sécurité alimentaire			

## TELECOMMUNICATIONS D'URGENCE



Agence chef de file : WFP

Coordonnées de la personne de contact : Ozdzan, Hadziemin (Mali.ETC@wfp.org)



UN Agencies and NGO

33



COÛTS (\$ US)

2 001 835

Bien que le Cluster des Télécommunications d'Urgence (ETC) n'ait pas d'impact direct quant à la population affectée, l'ETC soutient l'objectif 3 du Plan Stratégique Humanitaire du Mali en fournissant des services de télécommunications à la communauté humanitaire pour qu'elle puisse opérer dans les zones d'opérations communes identifiées et fournir assistance aux personnes affectées au Mali.

Le projet de l'ETC est basé sur les besoins identifiés lors d'évaluations en 2012 et 2013 et le soutien des activités prioritaires identifiées par l'EHP.

A cause de la situation sécuritaire actuelle et un accès restreint dans le nord du pays, L'ETC prévoit également de continuer à assurer et maintenir la provision des services de télécommunications d'urgence mis en place à Mopti, Tombouctou et Gao. Le service fourni à Bamako est prévu d'être maintenu également.

L'ETC prévoit donc de fournir des services de télécommunications à Kidal, dès lors que l'accès sera autorisé et qu'un lieu commun pour l'installation des équipements sera identifié, et à Kayes.

- Kidal: l'ETC prévoit d'établir un COMCEN aux normes de sécurité (C-MOSS);
  - Système de communications de sécurité comprenant COMCEN, relais VHF, antenne (30 m de haut) ;
  - Connectivité et transmission des données fournies grâce au système « emergency.lu et WIDER »; et
  - une équipe d'assistance technique (membre de l'ETC) offrant une permanence sur place à la communauté humanitaire.
  
- Kayes (systeme basic de communications déjà en place qui devra être amélioré à la demande d'UNDSS):
  - Améliorer un COMCEN aux normes de sécurité (C-MOSS) ;
  - Améliorer le Système de communications de sécurité comprenant COMCEN, relais VHF, antenne (30 m de haut) ; et
  - une équipe d'assistance technique (membre de l'ETC) offrant une permanence sur place à la communauté humanitaire.

Afin de mener à bien et suivre les progrès des activités de l'ETC, un coordonnateur ETC sera disponible pour toute la durée de l'opération. Les progrès et compte-rendu des activités sont communiqués tous les mois à l'ensemble des membres de l'ETC, de la communauté humanitaire et des parties concernées par l'opération. La mise en place des activités est également suivie et réévaluée lors de missions d'évaluations, de réunions et leçons apprises au fur et à mesure. Le Cluster est tenu de rendre-compte de ses activités à l'ensemble des acteurs impliqués.

### OBJECTIF STRATÉGIQUE N°3: Fournir aux personnes en situation d'urgence une assistance coordonnée et intégrée, nécessaire à leur survie.

#### Activités:

Activité	Lieu	Indicateur	Cluster/Secteur partenaire	Cible Mi-2014	Cible Fin- 2014
Continuer à fournir une coordination et maintenance des services pour la communauté humanitaire	Bamako	Nombre de réunions de groupe de travail ETC avec participation des agences de l'ONU et ONGs.  Un coordonnateur déployé pour soutenir les activités ETC.	ONG et Agences UN	6 réunions du groupe de travail de l'ETC  1	12  1
Etablir un COMCEN aux normes de sécurité	Kidal	COMCEN aux normes de sécurité (déjà prêt à déployé	ONG et Agences UN	1	1
Recruter des opérateurs radio pour chaque COMCEN établi et les former	Mopti, Tombouctou, Gao et Kidal	opérateurs radio recrutés pour chaque COMCEN établi et formé	UNDSS	25	25
Déployer un system de communication basic et sécurisé VHF/HF pour les Agences UN et ONG	Kayes	Une zone d'opération commune établit avec un system de communication basic et sécurisé VHF/HF pour les Agences UN et ONG	UNDSS	1	1
Déplacer la salle radio	Bamako	Salle radio opérationnelle dans le nouveau lieu	UNDSS	Déplacement effectue et salle radio opérationnelle	

## ANNEX

Table I: Besoins par agence

Plan de Réponse Stratégique pour le Mali 2014  
au 29 janvier 2014

Agence	Fonds requis (\$)
ACF - Spain	13 063 928
ACTED	7 065 279
ADDA	922 000
ADRA	1 423 500
AJDM	629 701
ALIMA	7 564 423
APADL	83 400
ASF	259 033
AVSF	2 915 000
AWECO	2 014 800
Belgium RC	2 327 940
DRC	9 423 830
DS	585 092
DWHH	1 154 792
ENGIM	294 991
FAO	29 369 677
GARDL	677 680
HI	11 421 700
IEDA Relief	1 093 240
ILO	1 713 874
IMADEL	994 794
IMC UK	439 857
INTERSOS	1 274 142
IOM	15 000 000
IRC	11 533 391
IRW	2 855 000
LuxDev	6 836 000
MAG	225 248
MDM - Belgium	8 155 058
MDM - France	3 433 711
NRC	2 727 740
OCHA	6 096 984

Agence	Fonds requis (\$)
OHCHR	248 600
OXFAM	11 746 165
PU	969 251
SADEVE	406 265
SC	15 454 703
SIA	281 630
Solidarités	14 467 603
SSI	168 138
UN Women	2 154 000
UNDP	10 820 000
UNFPA	1 690 000
UNHCR	49 137 181
UNICEF	74 078 292
VJ	400 912
WFP	227 771 123
WHO	1 803 000
WVI	2 654 800
YA-G-TU	468 768
Yeelen Bulon	119 989
<b>Grand Total:</b>	<b>568 416 225</b>

Compilé par OCHA sur la base d'informations fournies par les agences.

Table II : Besoins par niveau de priorité

Plan de Réponse Stratégique pour le Mali 2014  
au 29 janvier 2014

Niveau de priorité	Fonds requis (\$)
Haut	543 044 366
Moyen	25 179 651
Bas	192 208
<b>Grand Total</b>	<b>568 416 225</b>

Table III : Besoins par Notation Genre

Plan de Réponse Stratégique pour le Mali 2014  
au 29 janvier 2014

Notation Genre	Fonds requis (\$)
2b - Le but principal poursuivi par le projet est de faire progresser l'égalité entre les sexes.	13 295 482
2a - Le projet est conçu pour contribuer de manière significative à l'égalité entre les sexes.	509 897 220
1 - L'effort investi dans l'égalité des sexes est éclaté ou fragmenté.	21 719 317
Non applicable - Seulement utilisé pour un très petit nombre de projets tels que les "services de support".	11 913 371
Non spécifié	11 590 835
<b>Grand Total</b>	<b>568 416 225</b>

Compilé par OCHA sur la base d'informations fournies par les agences.

Table IV: Liste de projets (par groupe sectoriel)

Plan de Réponse Stratégique pour le Mali 2014  
au 29 janvier 2014

Code du projet (cliquez sur le code du projet/ lien hypertexte pour ouvrir les détails du projet complet)	Titre	Agence	Fonds requis (\$)	Niveau de priorité
<b>ABRIS D'URGENCE ET BIENS NON-ALIMENTAIRES</b>				
MLI-14/S-NF/65633/298	Assessing and Responding to Shelter and Non Food Items needs of most vulnerable persons affected by conflicts and natural disasters in Mali	IOM	3 000 000	Haut
MLI-14/S-NF/65886/5349	Projet de relèvement - partie habitat, NFI- dans les zones de retour prioritaires de la région de Tombouctou	HI	567 100	Haut
MLI-14/S-NF/65890/6458	Aide d'urgence aux personnes déplacées à Bamako	ACTED	637 085	Haut
MLI-14/S-NF/66083/5834	Improving access to shelter solutions for people affected by conflict and displacement in Mali	NRC	615 385	Haut
MLI-14/S-NF/66333/120	Amélioration des conditions de vie des ménages vulnérables par la distribution des biens non alimentaires de base et assurer l'accès à l'abris des personnes vulnérables	UNHCR	23 285 695	Haut
MLI-14/S-NF/66399/6579	Shelter and NFI for vulnerable Returnees in Timbuktu region	ADRA	674 325	Haut
MLI-14/S-NF/66411/6579	Shelter and NFI for Returnees in Gao region	ADRA	529 625	Haut
MLI-14/S-NF/66572/6579	Housing support for vulnerable IDPs and hosting families in Bamako	ADRA	219 550	Haut
<b>Sous-total pour ABRIS D'URGENCE ET BIENS NON-ALIMENTAIRES</b>			<b>29 528 765</b>	
<b>EAU-HYGIENE-ASSAINISSEMENT</b>				
MLI-14/WS/65061/16060	Projet de renforcement de la résilience des populations des communes de Kassa et de Dougoutene II dans le cercle de Koro, région de Mopti pour la prévention des maladies liées à l'eau et de la prise en charge de la malnutrition aiguë.	SIA	192 208	Bas
MLI-14/WS/65685/298	Assessing needs and providing WASH solutions in the areas affected by conflicts and natural disasters with high numbers of IDPs and returnees	IOM	2 000 000	Haut
MLI-14/WS/65791/5633	Contribuer à limiter les risques d'épidémie de choléra et autres maladies diarrhéiques dans les localités situées le long du fleuve Niger dans les régions de Mopti, Gao et Tombouctou	Solidarités	1 090 101	Haut
MLI-14/WS/65831/5633	Appui à la restructuration des services de base affectés par la crise au Nord du Mali – Région de Tombouctou	Solidarités	1 521 129	Haut
MLI-14/WS/65844/5633	Amélioration des conditions sanitaires dans les centres de santé et les villages par la réhabilitation d'infrastructures EHA et le renforcement des capacités locales dans la région de Kidal	Solidarités	2 055 753	Haut
MLI-14/WS/65855/5633	Amélioration de l'accès à des infrastructures Eau, Assainissement, Hygiène par une approche communautaire et un renforcement des capacités locales dans la région de Koulikoro	Solidarités	3 330 325	Moyen

Code du projet (cliquez sur le code du projet/ lien hypertexte pour ouvrir les détails du projet complet)	Titre	Agence	Fonds requis (\$)	Niveau de priorité
MLI-14/WS/65876/16237	Strengthening the sustainable access to safe water and sanitation, and improving behavior change to good hygiene practices for women, men, girl and boy affected by complex crisis in Gao Region (circles of Gao, Bourem and Menaka)	OXFAM	2 227 692	Haut
MLI-14/WS/65882/5349	Projet de relèvement dans les zones de retour - partie Wash- dans les zones prioritaires de la région de Tombouctou	HI	995 100	Haut
MLI-14/WS/65910/5179	Integrated project to save lives and improve living conditions and resilience of Malian children, girls, boys, and women victims of malnutrition, cholera epidemics and conflict.	IRC	1 118 000	Haut
MLI-14/WS/65926/15714	Approvisionnement en eau potable, assainissement et promotion de bonnes pratiques d'hygiène dans trois communes de Cercle de Gourma Rharous TOMBOUCTOU	ADDA	922 000	Haut
MLI-14/WS/65950/16075	Prévention et Lutte contre les épidémies cholera et paludisme dans 17 aires de santé du cercle de Niafunké	IMADEL	994 794	Haut
MLI-14/WS/66022/5647	Prévention et lutte contre le choléra dans la Région de Gao	ACF - Spain	414 098	Haut
MLI-14/WS/66046/5647	Prévention et réduction de la malnutrition à travers l'amélioration de l'accès à l'eau, des conditions environnementales, d'assainissement et les pratiques d'hygiène (approche WASH in Nut) dans les régions de Gao (Ansongo, Gao et Bourem), Koulikoro (Banamba), Kayes (Kita) et Bamako.	ACF - Spain	2 803 469	Haut
MLI-14/WS/66059/13883	Service mobile de santé mixte en milieu pastoral au Nord Mali	AVSF	400 000	Moyen
MLI-14/WS/66135/6458	Renforcement des capacités communautaires, amélioration de l'accès à eau potable et à l'assainissement et sensibilisation aux bonnes pratiques d'eau, d'hygiène, d'assainissement et aux risques des mines dans la commune de Nampalari	ACTED	1 135 971	Haut
MLI-14/WS/66142/6458	Projet intégré WASH in Nut de lutte contre la malnutrition dans le District Sanitaire de Mopti	ACTED	457 966	Moyen
MLI-14/WS/66227/124	Lutter contre les maladies liées à l'eau dans les zones identifiées prioritaires par le cluster WASH et renforcer la résilience des populations vulnérables en améliorant l'accès à l'eau potable, l'assainissement et l'hygiène en prenant en considération les questions de genre et d'accessibilité	UNICEF	18 500 000	Haut
MLI-14/WS/66260/8058	Post-conflict emergency WASH interventions for vulnerable populations in Douentza and Gourma-Rharous, Mali	IRW	1 200 000	Haut
MLI-14/WS/66558/8502	To improve children's nutritional status, quality of life and increase resilience of emergency affected communities in Mopti, Gao and Toumbouctou, through improving access to safe water, adequate sanitation and good hygiene practices.	WVI	1 004 800	Haut
<b>Sous-total pour EAU-HYGIENE-ASSAINISSEMENT</b>			<b>42 363 406</b>	

EDUCATION				
MLI-14/E/65254/5660	Intervention d'éducation en urgence à soutien de la reprise du système scolaire dans la région de Mopti	INTERSOS	774 024	Haut
MLI-14/E/65276/124	Assurer l'accès et le maintien à une éducation de qualité pour 500,000 filles et garçons affectés par la crise	UNICEF	9 665 293	Haut
MLI-14/E/65431/5179	Appui équitable à la réintégration scolaire des enfants retournés, déplacés/rapatriés et autres enfants vulnérable dans la région de Gao a Ansongo et a Ménaka	IRC	1 106 582	Haut
MLI-14/E/65500/15535	Intervention pour assurer aux enfants (filles et garçons) une formation de qualité dans la Cercle de Douentza	ENGIM	294 991	Moyen
MLI-14/E/65511/5834	Education Access Improvement Project in Mali	NRC	967 742	Haut
MLI-14/E/65600/6079	Improving access to quality education and school retention for children affected by the humanitarian crises in Mali	SC	1 849 911	Haut
MLI-14/E/65713/16078	Projet de construction d'infrastructures scolaires intégratrices de valeurs locales et lutte contre les maladies liées à l'eau dans les écoles mobiles du Delta Intérieur du Niger	DS	585 092	Haut
MLI-14/E/65752/124	Appui au développement des capacités nationales du secteur de l'éducation pour la planification, la préparation et la coordination des interventions en situation d'urgence au Mali	UNICEF	500 760	Moyen
MLI-14/E/65753/5181	Réponse urgente de protection, éducation, d'eau, hygiène et assainissement à travers une approche multisectorielle intégrée aux populations affectées par les conflits et la crise alimentaire au nord du Mali.	DRC	1 695 950	Haut
MLI-14/E/65775/15772	Projet d'appui à l'éducation de Base dans la région de Kidal et le cercle de Ménaka	GARDL	357 260	Haut
MLI-14/E/65987/16466	Education des adultes pour une culture de la paix dans les regions de Tombouctou, Gao et Kidal	Yeelen Bulon	119 989	Haut
MLI-14/E/66226/16472	Renforcer les capacités de 125 membres des Comités de Gestion Scolaire et 50 membres des Associations des Mères d'Elèves des CAP de Goundam et Diré(Tombouctou)	APADL	83 400	Moyen
<b>Sous-total pour EDUCATION</b>			<b>18 000 994</b>	
LOGISTIQUE				
MLI-14/CSS/66314/561	Humanitarian Air services	WFP	9 911 536	Haut
<b>Sous-total pour LOGISTIQUE</b>			<b>9 911 536</b>	
NUTRITION				
MLI-14/H/65321/13863	Réduction de la mortalité infantile liée à la malnutrition et aux pathologies ayant une interaction avec la malnutrition dans la région de Koulikoro, Mali	ALIMA	4 630 306	Haut
MLI-14/H/65368/15726	Renforcement des activités de prévention et de prise en charge de la malnutrition Aiguë ; Eau hygiène assainissement au niveau communautaire dans 8 aires de santé du district sanitaire de Bandiagara.	YA-G-TU	468 768	Moyen
MLI-14/H/65580/5179	Programme de réponse à la crise nutritionnelle dans les Districts Sanitaires de Kati , Kalabankoro et Nara (Région de Koulikoro), et de Ménaka (Région de Gao) au Mali	IRC	3 100 000	Haut

MLI-14/H/65632/561	Assistance aux populations affectées par la crise au Mali: les personnes déplacées, les familles d'accueil et les communautés fragiles dans les régions de Gao, Kidal, Tombouctou et quatre cercles de Mopti (Douentza, Tenenkou, Youwarou et Badiangara)	WFP	24 975 615	Haut
MLI-14/H/65807/5647	Réponse à la crise nutritionnelle dans les Districts sanitaires de Bourem, Gao et Ansongo, (Gao), Banamba (Koulikoro), Kita (Kayes), Commune IV et VI (Bamako)	ACF - Spain	5 750 060	Haut
MLI-14/H/65923/5902	Prise en charge de la malnutrition aigüe et prévention de la malnutrition à assise communautaire dans les DS de Barouéli et Nioro du Sahel au Mali	Belgium RC	2 327 940	Haut
MLI-14/H/66058/13883	Service mobile de santé mixte en milieu pastoral au Nord Mali	AVSF	478 000	Moyen
MLI-14/H/66098/6079	Programme intégré de prévention et d'appui à la prise en charge de la Malnutrition dans 2 Régions du Mali (Tombouctou - districts de Tombouctou(30%), Goudam(60%) et Niafouké(60%); Mopti - district de Mopti(60%))	SC	3 564 338	Haut
MLI-14/H/66173/124	Traitement et prévention de la malnutrition aiguë chez les groupes vulnérables (enfants de moins de cinq ans, les femmes enceintes et allaitantes, personnes déplacées)	UNICEF	30 500 000	Haut
MLI-14/H/66576/6458	Appui à la prévention, au dépistage et à la prise en charge de la malnutrition aigüe au niveau communautaire dans le District de Bamako et de Mopti	ACTED	1 095 105	Haut
<b>Sous-total pour NUTRITION</b>			<b>76 890 132</b>	
<b>PROTECTION</b>				
MLI-14/H/66217/5349	Intervention Psychosociale dans la région de Tombouctou	HI	630 000	Moyen
MLI-14/P-HR-RL/65235/1171	Prévention et prise en charge des violences basées sur le genre au niveau des régions de Mopti, Tombouctou, Gao et Kidal	UNFPA	1 070 000	Haut
MLI-14/P-HR-RL/65235/120	Prévention et prise en charge des violences basées sur le genre au niveau des régions de Mopti, Tombouctou, Gao et Kidal	UNHCR	2 086 000	Haut
MLI-14/P-HR-RL/65235/124	Prévention et prise en charge des violences basées sur le genre au niveau des régions de Mopti, Tombouctou, Gao et Kidal	UNICEF	2 052 000	Haut
MLI-14/P-HR-RL/65235/14812	Prévention et prise en charge des violences basées sur le genre au niveau des régions de Mopti, Tombouctou, Gao et Kidal	UN Women	2 154 000	Haut
MLI-14/P-HR-RL/65542/15003	Cohésion sociale pour une paix durable au Mali	AWECO	936 400	Haut
MLI-14/P-HR-RL/65601/6079	Protection et Appui Psychosocial des enfants affectés par le conflit armé et autres formes de violence dans le Nord Mali	SC	2 412 174	Haut
MLI-14/P-HR-RL/65642/298	Protecting Internally Displaced Persons, Returnees, Stranded Migrants and Host Communities in Mali through analysis of population movements, identification of basic needs, and provision of direct psychosocial and mental assistance.	IOM	5 000 000	Haut
MLI-14/P-HR-RL/65735/15003	Réintégration durable des personnes affectées par conflit (déplacés internes, retournés et rapatriés)	AWECO	1 078 400	Haut

MLI-14/P-HR-RL/65747/5834	Assistance aux personnes affectée par le conflit Malien afin de promouvoir les solutions durables par l'amélioration des conditions de logement, l'accès à l'Information, Conseil et Assistance Légale pour la documentation civile et la promotion des droits à la terre, le logement et la propriété.	NRC	500 000	Haut
MLI-14/P-HR-RL/65905/5349	Renforcement des capacités des acteurs humanitaires et structures étatiques dans l'assistance et prise en charge des personnes vulnérables retournés, rapatriés et autochtones dans les zones de retour du nord du Mali	HI	700 000	Haut
MLI-14/P-HR-RL/66070/5179	Responding to the Most Urgent needs in GBV in North Mali to increase resilience of communities	IRC	291 400	Haut
MLI-14/P-HR-RL/66143/124	Support pour le l'Education aux Risques des Mines, l'assistance aux victimes et le plaidoyer / Protection de l'Enfant	UNICEF	1 301 760	Haut
MLI-14/P-HR-RL/66162/16237	Building and strengthening a protective environment for women, men, girls and boys affected by the complex crisis in the region of Gao	OXFAM	1 893 027	Haut
MLI-14/P-HR-RL/66188/15772	Projet de protection des enfants affectés par la crise du Nord dans la région de Kidal, le cercle de Ménaka et la commune de Gabéro.	GARDL	320 420	Haut
MLI-14/P-HR-RL/66218/5349	Relais Handicap et Vulnérabilités dans la région de Gao	HI	1 600 900	Moyen
MLI-14/P-HR-RL/66219/5349	Relais Handicap et Vulnérabilités dans la région de Tombouctou	HI	1 461 800	Moyen
MLI-14/P-HR-RL/66225/124	Protection des enfants affectés par les crises au Mali( Child Protection)	UNICEF	4 953 479	Haut
MLI-14/P-HR-RL/66236/5181	Réponse aux besoins d'urgence de protection à base communautaire basée sur le droit intégré suivi d'une analyse et d'une prise en charge des vulnérabilités (Individuelle et communautaires) favorisant la cohésion sociale dans les Régions du Nord Mali frontalières avec le Burkina Faso (Cercle Douentzan : Douentza, Hombori, Hairé, Mondoro, Cercle Gourman Rhaous Tombouctou : Gossi. Cercle de Gao : commune Ntilit et Commune Gao)	DRC	1 507 000	Haut
MLI-14/P-HR-RL/66252/124	Appui à la coordination et au développement des capacités nationales et régionales des acteurs de la Protection de l'Enfance (PE)	UNICEF	847 500	Haut
MLI-14/P-HR-RL/66265/16259	Mine and ERW Risk Education for IDPs, returnees and resident population of Timbuktu.	MAG	225 248	Haut
MLI-14/P-HR-RL/66267/8502	Strengthening community's capacity and support structures to address gender based violence in the District of Gao	WVI	535 000	Haut
MLI-14/P-HR-RL/66280/5025	OHCHR support to the protection response - Leadership and coordination of the Access to Justice and Rule of Law working group and support to national protection actors	OHCHR	248 600	Haut
MLI-14/P-HR-RL/66283/5179	Réponse aux besoins d'urgence et résilience des enfants, jeunes et populations vulnérables affectées par le conflit au Nord du Mali, dans les régions de Gao, Kidal et Mopti.	IRC	1 670 500	Haut
MLI-14/P-HR-RL/66296/15745	Projet intégré d'appui à la protection et au relèvement des populations vulnérables à cause des conflits dans les cercles de Niafouké et Goundam, région de Tombouctou	AJDM	629 701	Haut

MLI-14/P-HR-RL/66326/16460	Prise en charge médicale et psychosociale des enfants et jeunes des rues, des enfants séparés et non accompagnés dans la ville de Bamako	SSI	168 138	Moyen
MLI-14/P-HR-RL/66389/120	Monitoring de protection, facilitation et suivi des retours, profilage des zones de retour et appui à la coexistence pacifique entre les rapatriés, les IDPs retournés et les populations non déplacées dans les régions de Gao, Tombouctou, Kidal, Mopti et Segou	UNHCR	23 765 486	Haut
<b>Sous-total pour PROTECTION</b>			<b>60 038 933</b>	
<b>RELEVEMENT ET RESILIENCE</b>				
MLI-14/ER/65506/6458	Appui au renforcement des capacités de résilience des populations vulnérables face aux inondations	ACTED	551 605	Haut
MLI-14/ER/65644/298	Supporting the early recovery of the Northern regions of Mali through community stabilization initiatives in areas affected by the conflict with high numbers of IDPs and returnees	IOM	4 000 000	Haut
MLI-14/ER/65805/5104	Création immédiate et durable d'emplois jeunes et amélioration des revenus des exploitants/producteurs et de leurs familles dans la filière bois en 5ème et 6ème région du Mali	ILO	816 408	Haut
MLI-14/ER/65827/5104	Appui à la création d'emplois durables par la création d'exploitations rurales	ILO	647 466	Haut
MLI-14/ER/65885/6458	Réponse à la situation complexe des personnes déplacées à Bamako et renforcement de leur capacité de résilience	ACTED	633 685	Haut
MLI-14/ER/65888/5349	Projet de relèvement - partie relèvement précoce- dans les zones de retour prioritaires de la région de Tombouctou	HI	567 100	Haut
MLI-14/ER/65915/16476	Projet de soutien rapide aux autorités et services sociaux essentiels des zones post-conflit (LuxDev: MLI/801)	LuxDev	6 836 000	Haut
MLI-14/ER/65921/5179	Renforcer les moyens de subsistance des communautaires à travers le programme « EA\$E » en ciblant des femmes dans le nord du Mali	IRC	480 000	Moyen
MLI-14/ER/66024/14999	Economic Recovery and Resilience in Northern Mali, Region of Gao, Comunes of Ansongo, Gourem and Menaka	IEDA Relief	702 048	Haut
MLI-14/ER/66025/14999	Team Work for Tomorrow: Sport for Peace in Tombouctou, Communes of Tombouctou, Goundam and Dire	IEDA Relief	391 192	Haut
MLI-14/ER/66026/5181	Renforcement des capacités de résilience des populations au Nord Mali affecté par le conflit et la crise alimentaire par la réintégration socioéconomique, le relèvement communautaire et la promotion de la cohésion sociale.	DRC	3 620 880	Haut
MLI-14/ER/66032/776	Projet de renforcement et promotion de la cohésion sociale, du dialogue nationale, prévention de conflit et accès à la justice.	UNDP	500 000	Haut
MLI-14/ER/66041/776	Projet d'appui au Redéploiement de l'Etat dans les régions du Nord du Mali notamment afin de promouvoir une meilleure prise en charge de mouvement de populations déplacés, retournés et rapatriés	UNDP	3 400 000	Haut
MLI-14/ER/66047/776	Appui au relèvement économique et à la résilience des populations affectées par la crise	UNDP	6 920 000	Haut

MLI-14/ER/66093/8592	Projet d'assistance judiciaire aux victimes de la double crise au Mali	ASF	259 033	Haut
MLI-14/ER/66519/5104	Etudes sur les opportunités d'emplois/relevance économique dans les régions du Nord y inclus les enquêtes dans les camps de réfugiés sur la réinsertion économique dans les zones retour	ILO	250 000	Haut
<b>Sous-total pour RELEVEMENT ET RESILIENCE</b>			<b>30 575 417</b>	
<b>SANTE</b>				
MLI-14/H/65127/1171	Renforcement de l'accès aux soins de la lutte contre les épidémies et de la santé de reproduction au Mali.	UNFPA	620 000	Haut
MLI-14/H/65127/122	Renforcement de l'accès aux soins de la lutte contre les épidémies et de la santé de reproduction au Mali.	WHO	1 803 000	Haut
MLI-14/H/65275/16074	Amélioration de la santé sexuelle et reproductive chez les populations déplacées et retournées dans la région de Mopti	VJ	400 912	Moyen
MLI-14/H/65292/13863	Assistance médico-nutritionnelle aux populations affectées par la crise au Nord du Mali – Région de Tombouctou	ALIMA	2 934 117	Haut
MLI-14/H/65606/6079	Contribution à l'amélioration de l'accès aux services de santé des populations affectées par les crises dans les régions de Mopti et Tombouctou	SC	4 972 513	Haut
MLI-14/H/65679/298	Assessing and responding to health needs of persons internally displaced by the conflict and returnees in Mali	IOM	1 000 000	Moyen
MLI-14/H/65682/5179	Programme de santé primaire dans les Districts Sanitaires de Kati Kalabankoro et Nara (Région de Koulikoro) et de Ménaka (Région de Gao) au Mali	IRC	3 766 909	Haut
MLI-14/H/65896/5349	Intervention Psychosociale dans la région de Tombouctou	HI	630 000	Haut
MLI-14/H/65900/5349	Relais Handicap et Vulnérabilités dans la région de Gao et de Tombouctou	HI	3 062 700	Moyen
MLI-14/H/66052/13883	Service mobile de santé mixte en milieu pastoral au Nord Mali	AVSF	633 000	Moyen
MLI-14/H/66055/15529	Projet de réduction de la mortalité et la morbidité maternelles dans le cercle de TBT	SADEVE	406 265	Moyen
MLI-14/H/66169/14658	Assistance médicale et nutritionnelle pour les populations du Nord Mali dans les régions de Gao et Kidal	MDM - Belgium	8 155 058	Haut
MLI-14/H/66251/13107	Improving access to health care for the population of the Gourma Rarhous and Timbuktu districts through mobile clinics	IMC UK	439 857	Moyen
MLI-14/H/66293/8772	Appui aux districts sanitaires de Tenenkou et Youwarou pour l'amélioration de l'accès aux services de santé de la mère et de l'enfant.	MDM France	3 433 711	Haut
MLI-14/H/66767/124	Réponse Santé intégrée à l'urgence au Mali	UNICEF	5 757 500	Moyen
<b>Sous-total pour SANTE</b>			<b>38 015 542</b>	
<b>SECURITE ALIMENTAIRE</b>				
MLI-14/A/65258/5660	Soutien à la population à risque d'insécurité alimentaire dans la région de Tombouctou à travers le cash for work pour la génération de revenu et la distribution d'intrants productives pour la reprise des activités agricoles.	INTERSOS	500 118	Moyen

MLI-14/A/65604/6079	Appui aux besoins essentiels et moyens d'existence des populations vulnérables affectées par la crise alimentaire et humanitaire dans les régions de Gao et Tombouctou	SC	2 655 767	Haut
MLI-14/A/65792/15647	Lutter contre l'insécurité alimentaire chronique des personnes retournées et des populations résidentes des zones rurales des communes des cercles de Mopti Bandiagara Djenné et Douentza.	PU	476 169	Moyen
MLI-14/A/65809/123	Réhabilitation des systèmes de production Agricole des régions affectées par la crise alimentaire et sécuritaire	FAO	12 000 000	Haut
MLI-14/A/65813/5006	Projet d'Appui à la Résilience au Sahel Occidental (PARSO)	DWHH	851 993	Haut
MLI-14/A/65833/5633	Amélioration de la sécurité alimentaire et nutritionnelle des ménages et des personnes vulnérables dans le cercle de Diré région de Tombouctou pendant la période de soudure 2014.	Solidarités	4 754 835	Haut
MLI-14/A/65845/123	Projet d'appui à l'amélioration de la sécurité alimentaire et nutritionnelle des ménages vulnérables par la promotion du maraichage dans les Régions de Gao Tombouctou Kayes Mopti et Koulikoro.	FAO	5 561 668	Haut
MLI-14/A/65860/123	Projet d'appui d'urgence aux pêcheurs affectés par la crise alimentaire et sécuritaire dans les Régions de Gao Tombouctou et Mopti	FAO	5 703 600	Haut
MLI-14/A/65892/123	Améliorer la sécurité alimentaire et nutritionnelle des ménages d'éleveurs vulnérables de la bande Sahélienne du Mali	FAO	5 657 909	Haut
MLI-14/A/65922/5181	Réponse d'urgence aux populations en insécurité alimentaire et vulnérables les plus affectées par la crise alimentaire et le conflit au Nord Mali	DRC	2 600 000	Haut
MLI-14/A/65954/16237	Support the poor and very poor households affected by the complex crisis in Northern Mali to face food and nutrition insecurity to secure their assets and prevent the use of negative coping strategies	OXFAM	3 514 285	Haut
MLI-14/A/65974/16237	Strengthening economic recovery resilience and major shocks impact reductions of poor rural women men girls and boys through integrated intervention in nutrition and food security in Kayes Region	OXFAM	3 403 549	Haut
MLI-14/A/66038/13883	Sécurité alimentaire en milieu pastoral au Nord Mali	AVSF	1 404 000	Haut
MLI-14/A/66783/8058	Community Resilience Capacity strengthening Project in Gourma Rharous Circle (PRECARE)	IRW	1 655 000	Moyen
MLI-14/ER/65532/5834	Food security and livelihood assistance project for vulnerable households in conflict affected regions in Segou and Gao regions – central and northern Mali	NRC	644 613	Haut
MLI-14/ER/65670/5006	Projet d'Appui à la Sécurité Alimentaire dans le cercle de Bandiagara (PASA-Ba)	DWHH	302 799	Haut
MLI-14/ER/65771/16060	Appui au renforcement de l'autonomisation des femmes dans la commune de Dialakoroba cercle de Kati région de Koulikoro par le maraichage	SIA	89 422	Haut
MLI-14/ER/65789/5633	Protéger et renforcer les capacités socio-économiques des personnes affectées par le conflit au Nord du Mali	Solidarités	1 715 460	Haut

MLI-14/ER/65879/6458	Réponse d'urgence et renforcement de la sécurité alimentaire des populations affectées par le conflit dans le cercle de Ménaka	ACTED	1 778 957	Haut
MLI-14/ER/65918/5647	Assistance humanitaire aux populations vulnérables dans les zones à risque d'insécurité alimentaire et nutritionnelle des régions de Gao Kayes et Koulikoro.	ACF - Spain	4 096 301	Haut
MLI-14/ER/65962/16237	Integration of the Household Economic Approach analytical framework in the monitoring mechanisms and the analysis of information systems for food security and early warning system in Mali	OXFAM	707 612	Haut
MLI-14/ER/66085/8502	Improving food security for the Most vulnerable HH and IDPs in Mopti Timbuktu and Gao regions through Cash transfer (conditional and unconditional) food distributions Disaster Risk Reduction activities promoting increased household resilience.	WVI	1 115 000	Haut
MLI-14/F/65510/123	Renforcer la coordination effective et le leadership du cluster sécurité alimentaire au Mali en préparation et en réponse d'urgence	FAO	446 500	Haut
MLI-14/F/65510/561	Renforcer la coordination effective et le leadership du cluster sécurité alimentaire au Mali en préparation et en réponse d'urgence	WFP	446 500	Haut
MLI-14/F/65788/561	Assistance for crisis-affected populations in Mali: Internally displaced people host families and fragile communities	WFP	190 435 637	Haut
MLI-14/F/65808/15647	Lutter contre l'insécurité alimentaire immédiate des personnes déplacées retournées et des populations résidentes des zones rurales des communes des cercles de Mopti Bandiagara et Douentza.	PU	493 082	Moyen
MLI-14/F/65891/5349	Projet de relèvement des zones de retour -partie sécurité alimentaire- dans les zones prioritaires de la région de Tombouctou	HI	1 207 000	Haut
MLI-14/F/65894/6458	Réponse d'urgence et renforcement de la sécurité alimentaire des ménages vulnérables dans la commune de Nampalari	ACTED	774 905	Haut
<b>Sous-total pour SECURITE ALIMENTAIRE</b>			<b>254 992 681</b>	
<b>SERVICES COMMUNS ET COORDINATION</b>				
MLI-14/CSS/64959/119	Renforcement de la coordination et du plaidoyer humanitaire au Mali	OCHA	6 096 984	Haut
<b>Sous-total pour SERVICES COMMUNS ET COORDINATION</b>			<b>6 096 984</b>	
<b>TELECOMMUNICATIONS D'URGENCE</b>				
MLI-14/CSS/66115/561	Emergency Telecom Cluster	WFP	2 001 835	Haut
<b>Sous-total pour TELECOMMUNICATIONS D'URGENCE</b>			<b>2 001 835</b>	
<b>Grand Total</b>			<b>568 416 225</b>	

Compilé par OCHA sur la base d'informations fournies par les agences.