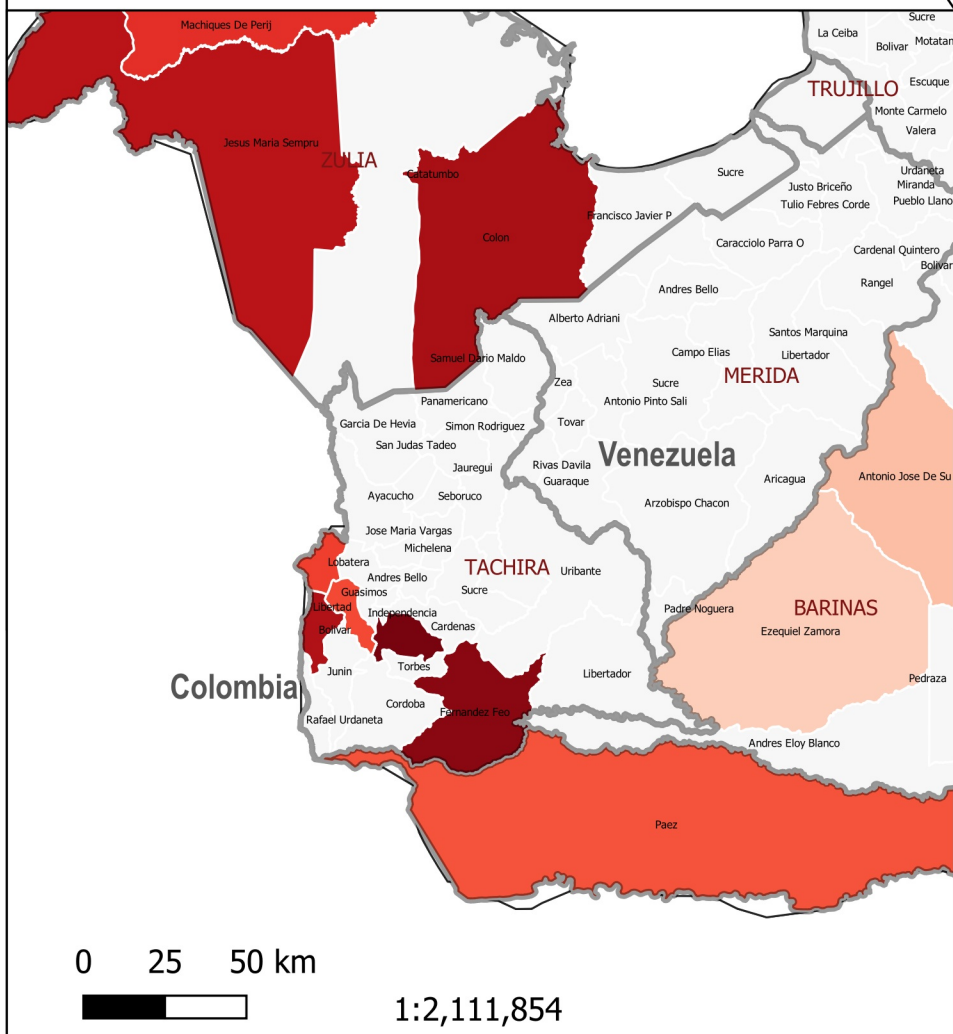
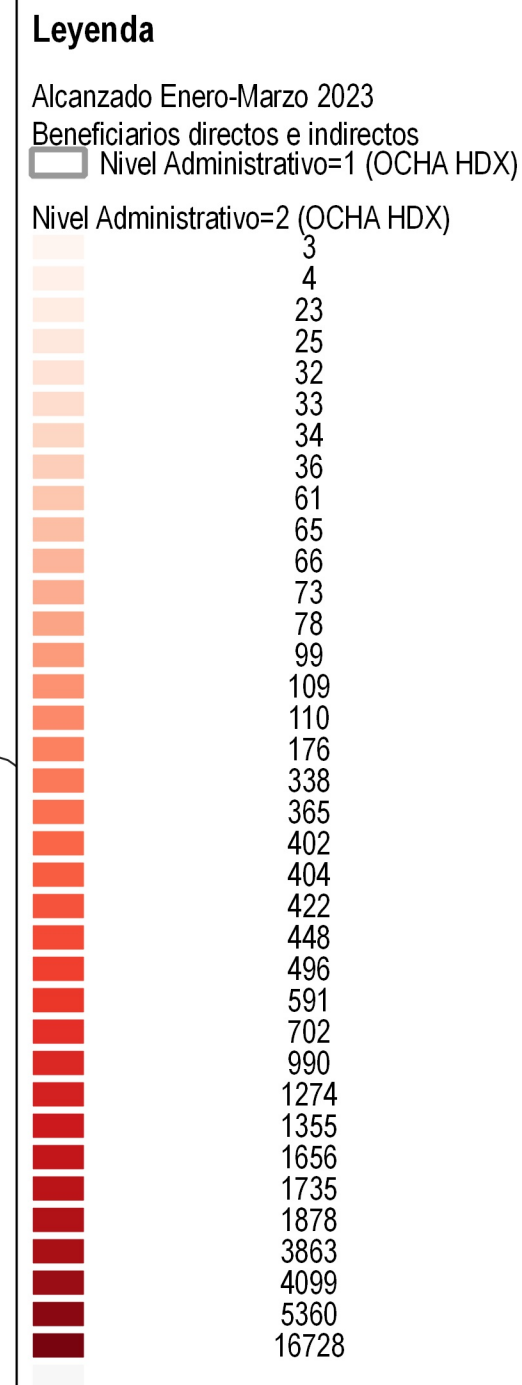
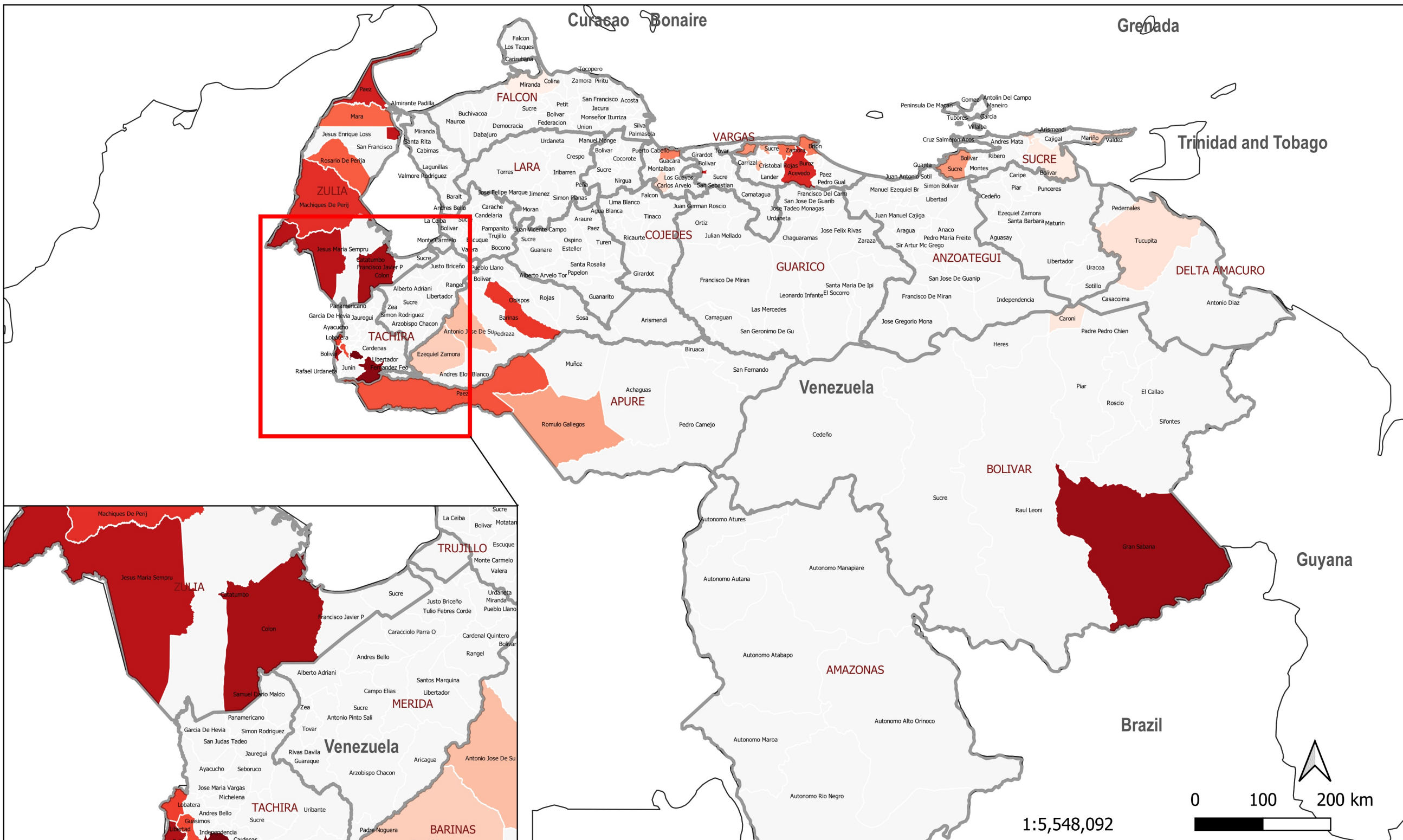


Beneficiarios directos e indirectos de la respuesta



Nota: Este mapa no está garantizado como libre de errores ni implica la expresión de ninguna opinión por parte de las Naciones Unidas sobre el estatus legal de ningún país o territorio ni sobre la delimitación de sus fronteras.

Sistema de coordenadas: WGS 1984  
Contacto: [im.venezuela@sheltercluster.org](mailto:im.venezuela@sheltercluster.org)  
Archivo: UNHCR\_VEN\_map\_Cobertura implementación socios\_190423\_a3

Fuentes de datos:  
Cobertura: Clúster de Alojamiento, Energía y Enseres (5W)  
Límites administrativos VEN: OCHA Humanitarian Data Exchange (HDX)  
Otros países: ESRI ArcGIS World Countries

