



Municipalidad de El Progreso, Yoro

# Evaluación y Cuantificación de Daños en el Municipio de El Progreso, Yoro

## Tormentas Tropicales ETA e IOTA

**OBRA MAYOR • OBRA MENOR • VIVIENDA • ALBERGUES**



**DICIEMBRE 2020**

# COMUNIDADES AFECTADAS POR ETA e IOTA EN LA ZONA NORTE DE EL PROGRESO

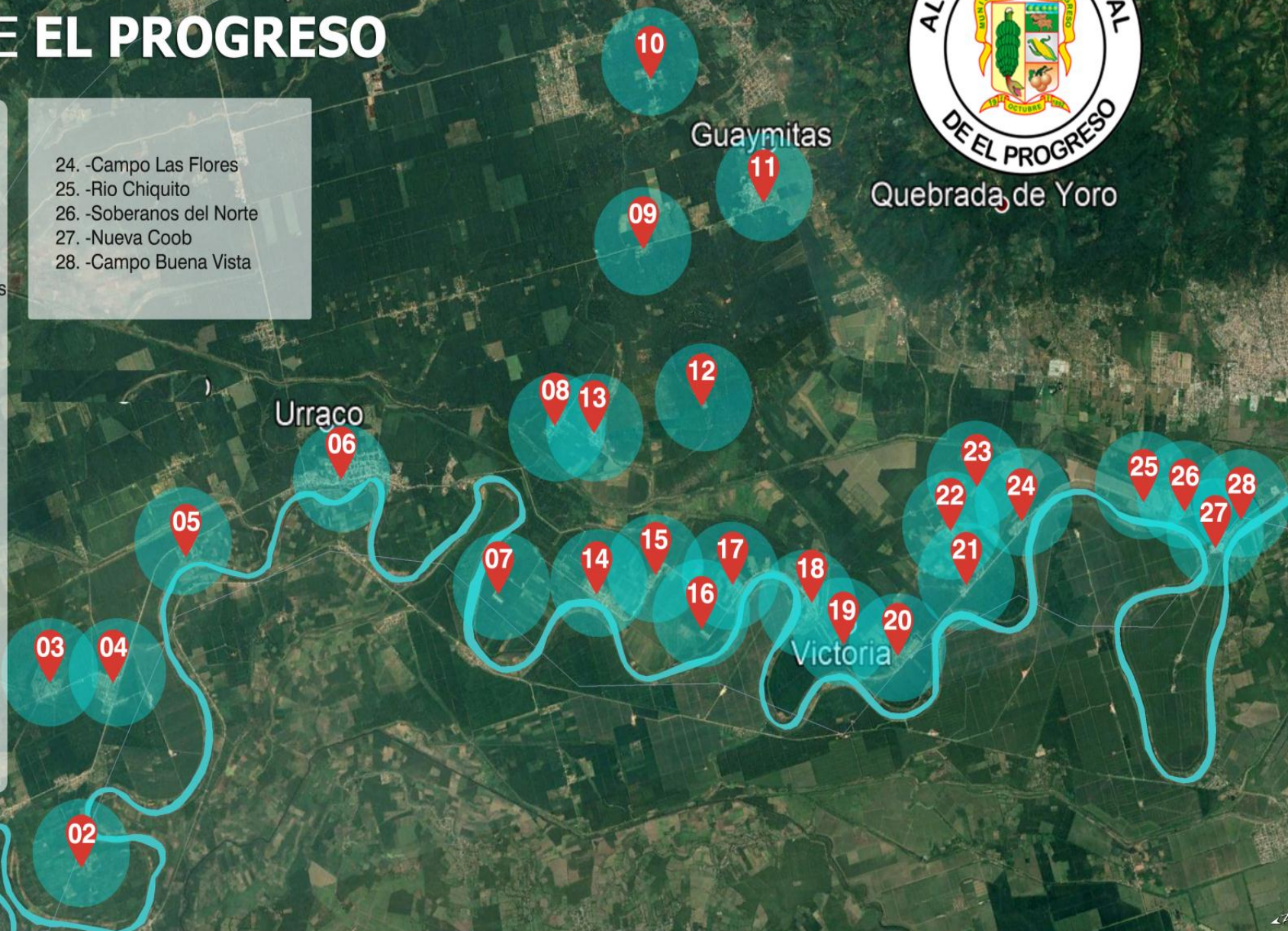


Quebrada de Yoro

## Ubicación:

01. -Campo Dora
02. -Campo Mucula (Unidos Venceremos, 19 de Mayo y Brisas del Campo)
03. -Campo Veracruz
04. -Ald. Birichiche/ Campo Palomas/ Caserío Obreros/ Ald. Esfuerzos de Jesús
05. - Ald. Cobahsa/ San Juan Cobahsa
06. -Urraco Pueblo
07. -Voluntades Unidas (Sector Monterrey)
08. -Ald. Mealer
09. -Ald. La 39
10. -Ald. Santa Ines
11. -Ald. La 40
12. -Ald. La Corozza
13. -Ald. San Jose del Cayo
14. -Campo Monterrey/ Palos Blancos
15. -Ald. El Paraiso
16. -Col. Oscar Rubi
17. -Ald. Suyapa / KM 70/ Dos Caminos
18. -Campo Amapa / Ald. Las Victorias
19. -Naranja Chino/ Miraflores
20. -La Duarte / Aldea Tamarindo
21. -San Isidro
22. -Ald. Las Chumbas
23. -Ald. Las Cuchillas

24. -Campo Las Flores
25. -Rio Chiquito
26. -Soberanos del Norte
27. -Nueva Coob
28. -Campo Buena Vista

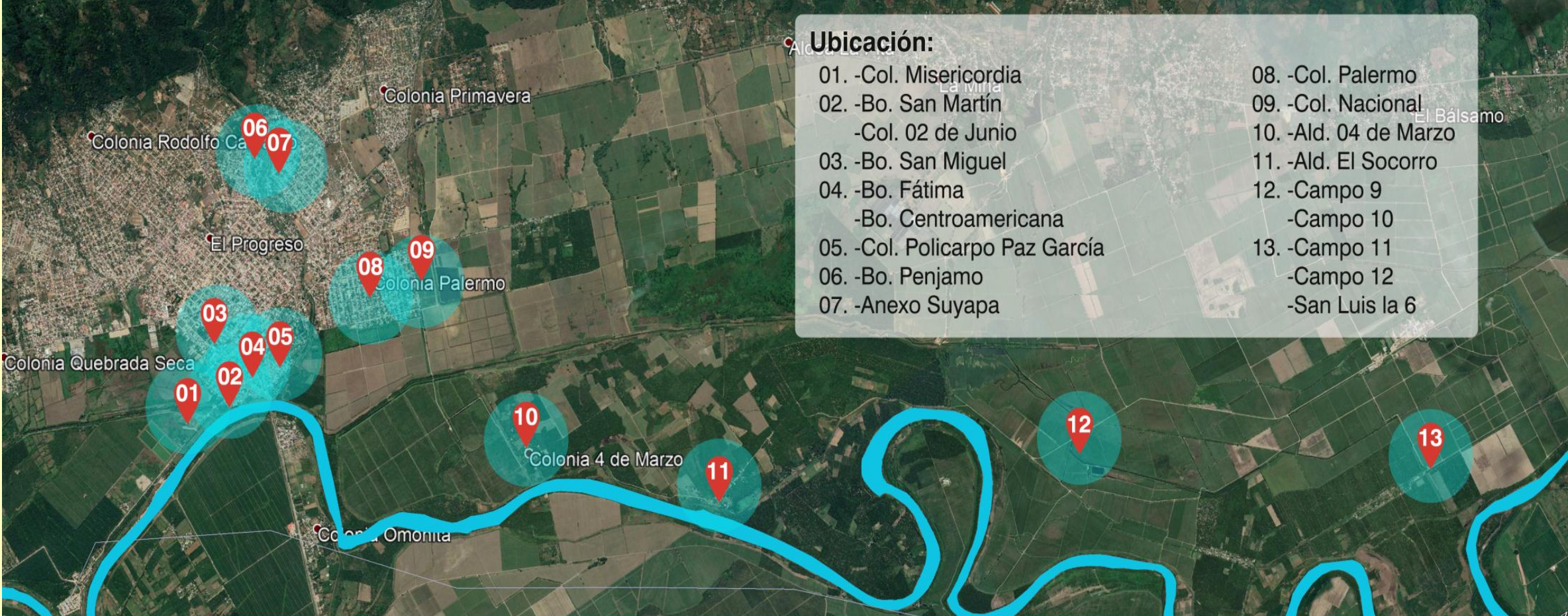


# COMUNIDADES AFECTADAS POR ETA e IOTA EN LA ZONA URBANA Y SUR DE EL PROGRESO



## Ubicación:

- |                                |                       |
|--------------------------------|-----------------------|
| 01. -Col. Misericordia         | 08. -Col. Palermo     |
| 02. -Bo. San Martín            | 09. -Col. Nacional    |
| -Col. 02 de Junio              | 10. -Ald. 04 de Marzo |
| 03. -Bo. San Miguel            | 11. -Ald. El Socorro  |
| 04. -Bo. Fátima                | 12. -Campo 9          |
| -Bo. Centroamericana           | -Campo 10             |
| 05. -Col. Policarpo Paz García | 13. -Campo 11         |
| 06. -Bo. Penjamo               | -Campo 12             |
| 07. -Anexo Suyapa              | -San Luis la 6        |



# AREAS AFECTADAS POR ETA e IOTA EN EL SECTOR MONTAÑA EN EL PROGRESO, YORO



## Ubicación:

- |                                |                                |                               |                            |                                      |
|--------------------------------|--------------------------------|-------------------------------|----------------------------|--------------------------------------|
| 01. -Ald. Brisas del Paraíso   | 05. -Los Almendros (15)        | 11. -Ald. Santa Elena (9)     | 17. -Pajuiles (1)          | 23. -Ald. Victoria de Guacamaya (10) |
| 02. -Ald. El Congo (3)         | 06. -Ald. Brisas del Norte (4) | 12. -Ald. Sinaí (4)           | 18. -Ald. Mico Quemado (6) | 24. -Ald. Goteras #1 (6)             |
| 03. -Buena Vista (10)          | 07. -Ald. Fuerzas Vivas(1)     | 13. -Ald. Nueva Esperanza (8) | 19. -Ald. El Bosque        | 25. -Ald. San Jose de Goteras(8)     |
| 04. -Ald. San Antonio del Coco | 08. -Ald. Buenos Aires #1(5)   | 14. -Ald. Los Olivos (3)      | 20. -Ald. La Paz           | 26. -Ald. Guanchia Cerro (4)         |
| -Ald. El Coco #1 (1)           | 09. -Ald. Buenos Aires #2      | 15. -Ald. San Antonio (9)     | 21. -Ald. El Naranjo       | 27. -El Milagro                      |
| -Ald. El Coco #2 (3)           | 10. -Ald. Ojo de Agua (3)      | 16. -Ald. El Canario          | 22. -Ald. El Mineral (12)  |                                      |

9 km

DERRUMBES

MUNICIPALIDAD DE “EL PROGRESO”, YORO

## DAÑOS EN MUNICIPIO DE EL PROGRESO, YORO

DAÑOS EN MUNICIPIO DE EL PROGRESO, YORO					
1	VIVIENDAS			NO. ALBERGUES	POBLACION AFECTADA
	FAMILIAS AFECTADAS	DESTRUIDAS	DAÑADAS		
	58,951	636	3616		92
2	TRAMOS CARRETEROS AFECTADOS				
	RED VIAL PRIMARIA	RED VIAL SECUNDARIA			RED VIAL TERCIARIA (SECTOR MONTAÑA)
	5 KM	90%			200KM
3	PUENTES DESTRUIDOS				
	18				
4	COMUNIDADES INCOMUNICADAS				
	71				
5	RIOS/ QUEBRADAS DESBORDADOS				
	11				



Municipalidad de El Progreso, Yoro

# Evaluación y Cuantificación de Daños en el Municipio de El Progreso, Yoro

## Tormentas Tropicales ETA e IOTA

### **TOMO 1: OBRA MAYOR**



**DICIEMBRE 2020**

# Proyectos de reconstrucción y reposición de infraestructura valorados en montos mayores a los L. 500,000.00, puentes, cajas puentes, rehabilitación de terracería de vías, colectores de aguas pluviales, entre otros.



Municipalidad de El Progreso, Yoro  
FICHA TÉCNICA DE INTERVENCIÓN POR SECTOR

## XVI. Aspectos Generales

Nombre de la Actividad, obra o proyecto:	Reposición de 1 km de Engavionado de Col. Juan Ramón y Col. Flores de Mayo sobre Quebrada Seca.					
Sector:	Mitigación de Desastres.					
Institución/ Ejecutora:	Municipalidad El Progreso					
Objetivo:	Prevenir Derrumbes de viviendas en ribera de la Quebrada.					
Naturaleza de la intervención: (Recuperación, rehabilitación, reposición)	Reposición.					
Costo Total (L):	L. 20,500,000.00					
Financiamiento Identificado:						
Financiamiento Requerido (Brecha):	100%					
Duración:	180 días					
Localización Geográfica:	UTM X:0416411 Y: 1705623					
Población afectada:	Hombre:	9,000	Mujer:	21,000	Total:	35,000
Grupo etario:	Grupo I, Grupo II, Grupo III, Grupo IV, Grupo V					
Vulnerabilidad:	Muerte, desempleo, Accidentes.					
Beneficiarios:	Col. Juan Ramón, Col. Flores de Mayo, Col. Golondrinas					
Generación de Empleo:	50 Personas.					

## XVII. Contexto Nacional Estratégico y Sectorial

- Producto de la Tormenta Tropical ETA.

## XVIII. Descripción General de la intervención

### Componente 1.

- Trazado, Marcado y Excavación.

### Componente 2.

- Construcción de gaviones de protección.



## XXI. Cronograma de Ejecución Física

Componente/Actividad	Mes					
	1	2	3	4	5	6
Trazado, Marcado y Excavación.	x					
Construcción de gaviones de protección.	x	x	x			
Relleno en riveras de la Quebrada Seca.			x	x	x	x

## I. Anexos





No.	Proyectos	Ubicación	Cantidad	Monto
1	Rehabilitación, reparación de terracería del tramo carretero	Quebrada Seca , Aurora #1, Aurora #2, San Francisco, San Juan, Jazmines, 01 de mayo, Cabañas, Española, Paredes, 29 de Enero, Los Laureles, Corocolito, Pimientera. Berlin , Libertad, 06 de Julio, Covitral, Genaro Mejia, Muñoz, Duarte, Villa Florencia, Villa Arboleda Col. Altos de Progreso, Col. 07 de Abril, Col. Canadá, Col. Palermo/col. Santa Fe y Col. Melgar Castro, Col. 19 de Julio, Col. 03 de Abril, Micoquemado, Urraco Norte, Rigoberto Delgado Mangandy, Las Colonias Primavera, Los Castaños, San Jorge, Santa Ana, 07 de Abril, Pajuiles, Col. Roberto Suazo Córdoba, Buenos Amigos, Golondrinas, Juan Ramón, Flores de Mayo, 19 de Julio # 1, Juventino Barahona., 01 de Marzo, Col. 19 Julio #2, San Jose #2, Emanuel, Jensen, Corocol, Kennedy, Juan Carias, 12 de Junio, Rancho Luna, Carlos Roberto Reyna, 27 de Octubre, Mendieta, Via Principal Excampo Bananero	420.20 KM	L 54,165,883.80
2	Reconstrucción de Puente	Col. Esperanza de Jesus, Col. Castaños, Col. Los Laureles, Ald. Porvenir del Norte, Sector Tapiquilares, Urraco, Col. Palermo	9 UNIDADES	L 35,679,800.00
3	Reposición puente peatonal	Col. Principal, Zona de la compañía, Col. 19 de Julio, Col. La Liberación Campesina, Ald. La Colorada, Col. Flores de Mayo	6 UNIDADES	L 27,645,000.00
4	Reposicion de caja puente y engabionado	Col. El Progresar, Campo Amapa, Col. La Nuñez	3 UNIDADES	L 7,044,280.00
5	Restauración de Vado	Rio pelo, Sector El salto, Aldea El Coco	2 UNIDADES	L 2,400,000.00
6	Limpieza, Canalizacion y dragado canal de alivio	Puente Plateado, Col Enmanuel, Col. Quebrada de Yoro, Col. La Nuñez, Aldea La Colorada, Aldea Delicias Del Jute, Santa Ines, Agua Blanca Sur, Aldea Las Sarrosas, Aldea El Balsamo, Aldea Guacamaya, Aldea Las Minas, Sector Tapiquilares, Col. Corocol, CA-13 a la Altura Res. Andalucia, Col Policarpo, Col. Bogran	30.47 KM	L. 103,230,825.00
7	Rehabilitacion de canal de aguas lluvias	Col. Melgar Castro, Col. Buenos Amigos, carretera salida a Santa Rita después del Puente de Rio Pelo, entre ellas Alameda, Santa Fe, Los Castaños, Melgar, 5 de Diciembre, Las Palmeras, SITRATERCO y Fraternidad	2.68 KM	L 13,480,580.00
8	Reposición de Engavionado	Col. San Isidro, Col. Juan Ramon Morales y Col. Las Flores, Col. 12 de Junio, Col Enmanuel	5.3 KM	L 72,178,377.80
9	Embaulamiento de 7.5 km en el Rio Pelo.	Rio pelo	7.5 KM	L. 350,000,000.00
10	Rehabilitacion de 4km de Bordos de contención	Municipio el Progreso	7.2 KM	L. 12,960,000.00
11	Encausamiento de quebrada	Col. Roberto Reina, Col. Pajuiles, Santa Elena	2.8 KM	L. 93,074,597.00
12	Rehabilitación Centro Penal	Col. Palermo	1 KM	L. 2,440,000.00
13	Estabilización de Talud	Col. Kattan, Col. Mangandy	1.04 KM	L. 3,031,482.40
14	Construccion de Colector Principal de aguas residuales, Sector Nor- Este de la ciudad de El Progreso	Municipio el Progreso	1 unidad	L 120,000,000.00
15	Construccion de 2da Etapa de Lagunas de Oxidacion en El Progreso	Municipio el Progreso	2 UNIDADES	L 150,000,000.00
			<b>TOTAL L</b>	<b>1,047,330,826.00</b>



Municipalidad de El Progreso, Yoro

# Evaluación y Cuantificación de Daños en el Municipio de El Progreso, Yoro

## Tormentas Tropicales ETA e IOTA

### **TOMO 2: OBRA MENOR**



**DICIEMBRE 2020**

# Proyectos de reconstrucción y reposición de infraestructura valorados en montos menores a los L. 500,000.00, puentes, cajas puentes, rehabilitación de terracería de vías, colectores de aguas pluviales, entre otros.



## IX. FICHAS DE INTERVENCIÓN POR SECTOR

Municipalidad de El Progreso, Yoro  
FICHA TÉCNICA DE INTERVENCIÓN POR SECTOR  
Obra Menor

### I. Aspectos Generales

Nombre de la Actividad, obra o proyecto:	Rehabilitación de Calles Col Policarpo			
Sector:	Carreteras			
Institución/ Unidad Ejecutora:	Municipalidad de El Progreso			
Objetivo:	Rehabilitación de las vías dañadas por la inundación.			
Naturaleza de la intervención: (Recuperación, rehabilitación, reposición)	Rehabilitación			
Costo Total (L.):	L. 291,625.00			
Financiamiento Identificado:	-----			
Financiamiento Requerido (Brecha):	-----			
Duración:	30 días			
Localización Geográfica:	412409.2E ; 1703440.9 N			
Población afectada:	Hombre:	Mujer:	Total:	3500
Grupo etario:	Grupo IV			
Vulnerabilidad:	Desempleo, Muerte			
Beneficiarios:	800 familias			
Generación de Empleo:	15			

### II. Contexto Nacional Estratégico y Sectorial

El fin del proyecto es rehabilitar las vías locales de la Col Policarpo que se vieron afectadas por la inundación producto de las precipitaciones de la tormenta tropical ETA y el desborde del Río Ulua.



### III. Descripción General de la intervención

#### Componente 1.

**Limpieza de la Vía:** Este trabajo deberá consistir en la tala, desbrozo, eliminación y remoción de toda la vegetación y desechos dentro de los límites del derecho de vía, entre la cuneta y límites de propiedad.

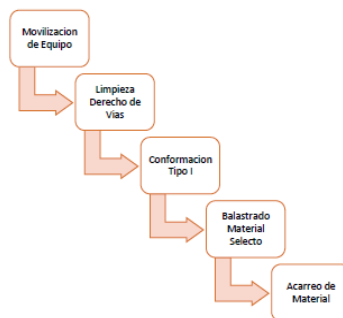
#### Componente 2.

**Conformación Tipo I:** El trabajo consiste en escarificar, homogenizar, humedecer, conformar, compactar y afinar la superficie de rodadura de carreteras no pavimentadas, así como también perfilar cunetas y espaldones de las mismas, con el fin de mantenerlas en condiciones adecuadas, seguras y cómodas al tránsito vehicular, además incluye la limpieza y retiro de material sobrante (cordones)

#### Componente 3.

**Material Selecto Balastrado:** Este trabajo consiste en el suministro, colocación del material con la humedad requerida, conformación, compactación y afinado de una capa de material selecto

### IV. Resumen del Esquema de Ejecución



### V. Costo de la intervención

L. 291,625.00

#### I Detalle de Costos por Fuente de Financiamiento

Año	Fuente/ Organismo	Millones de Lempiras		Brecha de Financiamiento	Total
		Fondos Nacionales	Externos		
2020					
2021					
<b>Totales</b>					

#### 2 Detalle físico y financiero

Componente/ Actividad	Ubicación geográfica	Unidad de Medida	Millones de Lempiras		
			Cantidad	Costo Unitario	Costo total
Limpieza Derecho de Vía	15°24'4.23"N ; 87°48'59.69"O	km	1.60	4,500.00	7,221.60
Conformación de Vía Tipo I	15°24'4.23"N ; 87°48'59.69"O	km	1.60	50,000.00	80,240.00
Material Selecto Balastrado	15°24'4.23"N ; 87°48'59.69"O	m³	50.00	350.00	17,500.00
Movilización de Equipo	15°24'4.23"N ; 87°48'59.69"O	Global	1.00	50,000.00	50,000.00
Acarreo Material (Desperdicio)	15°24'4.23"N ; 87°48'59.69"O	m³-km	1,444.32	30.00	43,329.60

caso que sea un proyecto que intervenga en diferentes municipios, se debe detallar.



### VI. Cronograma de Ejecución Física

Componente/Actividad	Mes					
	1	2	3	4	5	6
Limpieza Derecho de Vía						
Conformación de Vía Tipo I						
Material Selecto Balastrado						
Movilización de Equipo						
Acarreo Material (Desperdicio)						

### VII. Ubicación Geográfica





No.	Proyectos	Ubicación	Cantidad (km)	Monto
1	Rehabilitación de Calles	Col Policarpo, Col Centroamericana, Barrio Fátima, Col 2 de Julio, Barrio San Martin, Barrio San Miguel, Barrio San José, Nueva Cobb, Rio Chiquito, Campo Las Flores, Chumbas/Cuchillas, Naranjo Chino, Amapa, Aldea Km 70, Monterrey, Col. Melgar Castro, Colonia Esperanza de Jesús - el porvenir, Colonia Rodolfo Cárcamo, Colonia 02 de marzo, Colonia Altos de Progreso, Colonia Canadá/Panchame, Col. Bendeck	47.73	L. 7,175,431.20
2	Reconstrucción de caja puente	Aldea Las Sarrosas, Caja Puente Universidad, Aldea Las Chumbas	3 UNIDAD	L. 1,165,345.00
3	Reparación de puente entre barrio Lourdes y Barrio Villatoro	Aldea Agua Blanca Sur	1 UNIDAD	L. 190,020.00
4	Rehabilitación de 150 m de Tubería de Hg de 3" y 108 m de Tubería de PVC de 3" para Agua Potable en la Colonia Rodolfo Cárcamo (Proyecto Sinaí)	Colonia Rodolfo Cárcamo (Proyecto Sinaí)	0.15	L. 142,939.10
5	Limpieza de Alcantarillas en Barrio San Miguel	Barrio San Miguel	0.32	L. 89,000.00
6	Protección de gavión en alcantarilla a la altura de Balneario Guaymitas	Aldea Guaymitas	1.00	L. 378,750.00
<b>TOTAL</b>				<b>L. 9,141,485.30</b>



Municipalidad de El Progreso, Yoro

# Evaluación y Cuantificación de Daños en el Municipio de El Progreso, Yoro

## Tormentas Tropicales ETA e IOTA


### TOMO 3: VIVIENDA





DICIEMBRE 2020

# Viviendas afectadas por barrio y colonia con su ubicación satelital, referente a pisos, techos, pilas, paredes, fosas sépticas y sistema eléctrico que serán reemplazados en las viviendas dañadas.



  
 GOBIERNO DE LA REPUBLICA DE HONDURAS

  
 SECRETARÍA DE FINANZAS


  
 ALCALDÍA MUNICIPAL DE EL PROGRESO


**Municipalidad de El Progreso, Yoro**  
**FICHA TÉCNICA DE INTERVENCIÓN POR SECTOR**


**I. Aspectos Generales**

Nombre de la Actividad, obra o proyecto:	Reparación de techos de las viviendas afectadas por ETA-IOTA
Sector:	Vivienda
Institución/ Unidad Ejecutora:	Municipalidad de El Progreso
Objetivo:	Reposición de viviendas destruidas
Naturaleza de la intervención: (Recuperación, rehabilitación, reposición)	Reposición
Costo Total (L):	L. 114,359,414.00
Financiamiento Identificado:	
Financiamiento Requerido (Brecha):	100%
Duración:	(No mayor de 180 días)
Localización Geográfica:	VER ANEXO TABLA EPY_1.1 TABLA EPY_1.2 TABLA EPY_1.3 TABLA EPY_1.4 TABLA EPY_1.5
Población afectada:	Hombre:    Mujer:    Total: 3575
Grupo etario:	Grupo I, Grupo II, Grupo III, Grupo IV, Grupo V
Vulnerabilidad:	Desempleos, Inseguridad, enfermedad
Beneficiarios:	VER ANEXO TABLA EPY_1.1 TABLA EPY_1.2 TABLA EPY_1.3 TABLA EPY_1.4 TABLA EPY_1.5
Generación de Empleo:	1500

**II. Contexto Nacional Estratégico y Sectorial**  
Realización de proyecto de reposición de viviendas destruidas en sector urbano rural del municipio.

  
 GOBIERNO DE LA REPUBLICA DE HONDURAS

  
 SECRETARÍA DE FINANZAS

  
 ALCALDÍA MUNICIPAL DE EL PROGRESO

**III. Descripción General de la intervención**  
Componente 1. Limpieza y acarreo de residuos de las viviendas destruidas.  
Componente 2. Construcción de viviendas sociales de bloque de 48m2 con capacidad para 4-6 personas.

**IV. Resumen del Esquema de Ejecución**  
Proyecto a realizar mediante Licitación Pública o Privada según fases del proyecto.


**V. Costo de la intervención**  
Financiamiento Requerido


**5.1 Detalle de Costos por Fuente de Financiamiento**  
Millones de Lempiras


Año	Fuente/Organismo	Fondos Nacionales	Externos	Brecha de Financiamiento	Total
2020					
2021	POR DEFINIR			X	L. 114,359,414.00
<b>Totales</b>					

**a. Detalle físico y financiero**  
Presupuesto detallado por unidad de vivienda (636)  
Millones de Lempiras

Componente/Actividad	Ubicación geográfica	Unidad de Medida	Cantidad	CostoUnitario	Costo total
TRAZADO Y MARCADO	El Progreso, Yoro	m2	34.2	150.00	5,130.00
EXCAVACION COMUN CIMENTO	El Progreso, Yoro	M3	2.872	200.00	574.40
CORRIDO DE 0.20 X 0.40 M CON VARILLA #3 @ 0.20 M	El Progreso, Yoro	ML	35.9	400.00	14,360.00

  
 GOBIERNO DE LA REPUBLICA DE HONDURAS

  
 SECRETARÍA DE FINANZAS

  
 ALCALDÍA MUNICIPAL DE EL PROGRESO

Componente/Actividad	Ubicación geográfica	Unidad de Medida	Cantidad	CostoUnitario	Costo total
CARGADORES	El Progreso, Yoro	ML	5.5	310.00	1,705.00
PUERTAS	El Progreso, Yoro	UNIDAD	3	1,000.00	3,000.00
VENTANAS	El Progreso, Yoro	UNIDAD	2	450.00	900.00
INSTALACIONES SANITARIAS	El Progreso, Yoro	GLOBAL	1	6,500.00	6,500.00
INSTALACIONES ELECTRICAS	El Progreso, Yoro	GLOBAL	1	15,000.00	15,000.00
					<b>179,810.40</b>

En caso que sea un proyecto que intervenga en diferentes municipios, se debe detallar.

**VI. Cronograma de Ejecución Física**

Componente/Actividad	Mes					
	1	2	3	4	5	6
Limpieza y acarreo de residuos de las viviendas destruidas	x					
Construcción de viviendas sociales de bloque de 48m2	x	x	x	x	x	x





## Proyectos Sector Vivienda

No.	Proyectos	Coordenadas	Ubicación	Cantidad (viviendas)	Monto
1	Reparación de techos de las viviendas afectadas	x=0411 953 y=1701 036	Col. Bográn	5	L 232,500.00
2	Reparación de pisos de las viviendas afectadas	x=0412 015, y=1701 026	Col. Bográn	6	L 184,500.00
3	Reparación de muros perimetrales de las viviendas afectadas	x=0412 416, y=1703 182 x=0412 550, y=1703 379	Bo. San Miguel Col. Centroamericana	6	L 449,500.00
4	Reposición de las viviendas afectadas	VER TABLAS DOCUMENTO SECTOR VIVIENDA TABLA EPY_1.1 TABLA EPY_1.2 TABLA EPY_1.3 TABLA EPY_1.4 TABLA EPY_1.5	VER TABLAS DOCUMENTO SECTOR VIVIENDA TABLA EPY_1.1 TABLA EPY_1.2 TABLA EPY_1.3 TABLA EPY_1.4 TABLA EPY_1.5	636	L 114359,414.00
5	Reparaciones generales de las viviendas afectadas Sector Excampos Bananeros	VER TABLAS DOCUMENTO SECTOR VIVIENDA TABLA EPY_1.1 TABLA EPY_1.2	VER TABLAS DOCUMENTO SECTOR VIVIENDA TABLA EPY_1.1 TABLA EPY_1.2	3605	L 180250,000.00
<b>TOTAL</b>				<b>4258</b>	<b>L 295475,914.00</b>



Municipalidad de El Progreso, Yoro

# Evaluación y Cuantificación de Daños en el Municipio de El Progreso, Yoro

## Tormentas Tropicales ETA e IOTA

### TOMO 4: ALBERGUES



DICIEMBRE 2020

# Resumen ejecutivo comisión Albergues y ayuda humanitaria



ITEM	DESCRIPCIÓN	TOTAL ALBERGUES	ALBERGADOS	FAMILIAS
1	ALBERGUES HABILITADOS CODEM	8	1009	325
2	ALBERGUES HABILITADOS POR COMUNIDAD	15	808	220
	<b><i>SUB- TOTAL</i></b>	<b><i>23</i></b>	<b><i>1817</i></b>	<b><i>545</i></b>
3	ALBERGUES CERRADOS	69	9,044	1312
	<b><i>TOTAL</i></b>	<b><i>92</i></b>	<b><i>10861</i></b>	<b><i>1857</i></b>

Item	Albergue	Comunidad	Beneficiarios	
			Total	Familias
<b>CENTROS DE ALBERGUES HABILITADOS APERTURADOS</b>				
1	Escuela Pedro P. Amaya	Subirana	133	39
2	Instituto Eduardo Hernandez Chevez	Palermo	114	26
3	Escuela Jaime O'Leary	Suazo Cordova	212	75
4	Instituto Oficial Perla del Ulúa	Mangandy	245	86
5	Centro de Educación Básica Dr. José Angel Zuñiga Huete	Quebrada Seca	133	49
6	Escuela 02 de Marzo (Ceibita, La Lima)	02 de Marzo	64	23
7	Iglesia de Dios	Los Angeles	64	16
8	Edificio Matamoros	Subirana	44	11
<b>SUB- TOTAL</b>			<b>1009</b>	<b>325</b>

Item	Albergue	Comunidad	Beneficiarios	
			Total	Familias
<b>CENTROS DE ALBERGUES HABILITADOS POR LAS COMUNIDADES</b>				
9	Granja Deli	Chotepe	90	18
10	Casitas Proheco	El Porvenir	100	25
11	CE Edith Marisela Figueroa	La Nuñez	100	29
12	Escuela Alvaro Contreras	Brisas de La Libertad	88	22
13	Centro Comunal	Jensen Owens	52	12
14	Centro Comunal	INVA	19	7
15	Escuela Jose Cecilio del Valle	Brisas del Valle	43	12
16	Escuela Manuel Bonilla	Agua Blanca	18	3
17	Escuela Pilar Martínez	Guacamaya	16	3
18	Centro Comunal	Las Minas	15	3
19	Escuela Juan F. lindo	Urraquito	17	3
20	CE El Porvenir	El Balsamo	118	39
21	Comunidad Social Ossana	Alameda	75	10
22	Escuela Rigoberto Mangandy	Melgar Castro	57	20
23	Antigua Panaderia El "Progreso	Palermo	58	14
<b>SUB- TOTAL</b>			<b>808</b>	<b>220</b>

# NECESIDADES EMERGENTES ALBERGUES EL PROGRESO, YORO



- 4,000 Colchonetas
- 4,000 Frazadas
- Alimento crudo para 58,951 familias
- Kits de higiene para 58,951 familias
- 23 Estufas industriales para habilitación de cocina comunitaria en albergues
- 23 Kits de Utensilios para preparación de comida; ollas, freideras, sartenes, cucharones, cuchillos, Tablas de picar, ralladores, entre otros ...
- 23 Hieleras grandes

# APOYO SOCIAL EN MANTENIMIENTO DE ALBERGUES



# MANEJO DE COVID-19 EN CENTROS DE ALBERGUE Y PUNTOS DE EVACUACIÓN Y RESCATE





Municipalidad de El Progreso, Yoro

# Evaluación y Cuantificación de Daños en el Municipio de El Progreso, Yoro

## Tormentas Tropicales ETA e IOTA

**DOCUMENTAL EN VIDEO**



**DICIEMBRE 2020**



Municipalidad de El Progreso, Yoro

# Evaluación y Cuantificación de Daños en el Municipio de El Progreso, Yoro

## Tormentas Tropicales ETA e IOTA

**DOCUMENTAL EN VIDEO**



**DICIEMBRE 2020**

# Gracias por su Atención



Municipalidad de El Progreso, Yoro.

*“La Perla de El Ulúa, Ciudad Bonita”*

📍 Barrio Brisas del Ulúa, 1ra. y 2da. calle, 4ta. y 5ta. Ave. N.O.

☎️ Alcaldía (504) 2647-3300 ☎️ Secretaría Municipal PBX (504) 2647-4484 Ext. 143

✉️ [alcaldiaelprogreso@hotmail.com](mailto:alcaldiaelprogreso@hotmail.com)

[www.munielprogreso.hn](http://www.munielprogreso.hn)