

النزوح والعودة طويلة الأمد

النازحون داخلياً

388,544 أسرة



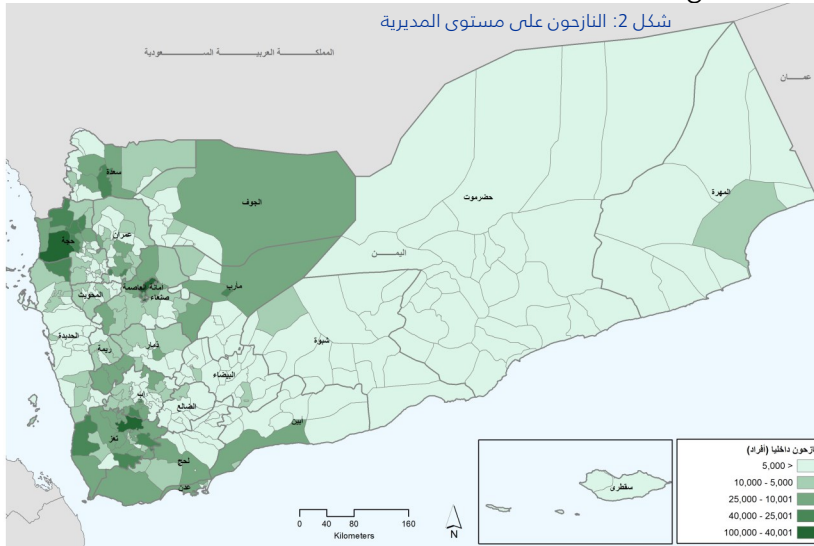
2,331,264 نازح



الرقم المذكور أعلاه هو نتاج ثلاث مجموعات منفصلة من البيانات: بيانات الجولة 32 للمنظمة الدولية للهجرة لشهر يونيو 2018 ، أحدث بيانات DTM المتوفرة في المحافظات التي كانت غير مفعلة بشكل مؤقت ، وبيانات تتبع السكان وتتبع الحركة التابعة لمفوضية الأمم المتحدة لشؤون اللاجئين لشهر مايو 2017 و بيانات الهيئة الوطنية لإدارة وتنسيق الشؤون الإنسانية ومواجهة الكوارث لشهر يونيو 2018.

وكما هو موضح في الخريطة والجدول المجاور ، فإن **حجة ، تعز ، أمانة العاصمة ، إب و عمران** تعاني من أعلى معدلات النزوح المسجلة لكل منها أكثر من 25,000 أسرة نازحة. **الحديدة ، صنعاء ، صعده و ذمار** هي المجموعة التالية من المواقع مع أكثر من 20,000 أسرة نازحة في كل محافظة.

تظهر الأبحاث السابقة أن غالبية الأسر النازحة تعيش داخل المجتمعات المضيفة ، مما يضغط على الموارد المحدودة خلال الصراع المستمر. من المحتمل أن تستمر مناطق استضافة النازحين هذه في إظهار مستويات عالية من الضعف.



نازحين حتى شهر يونيو 2018		محافظه النزوح
الأفراد النازحون (6 أفراد لكل أسرة)	الأسر النازحة	
35,730	5,955	أبين
50,178	8,363	عدن
42,456	7,076	البيضاء
28,278	4,713	الضالع
133,830	22,305	الحديدة ¹
49,368	8,228	الجوف
8,358	1,393	المهرة
42,492	7,082	المحويت ¹
215,346	35,891	أمانة العاصمة ¹
157,812	26,302	عمران
121,416	20,236	ذمار ¹
18,654	3,109	حضر موت
377,562	62,927	حجة
190,392	31,732	إب ¹
74,712	12,452	لحج
76,878	12,813	مأرب ¹ *
42,582	7,097	ريمة ¹
121,698	20,283	صعده ¹
126,024	21,004	صنعاء
27,954	4,659	شبوة
2,118	353	سقطرى
387,426	64,571	تعز ¹
2,331,264	388,544	الإجمالي

¹ البيانات المحدثة للهيئة الوطنية لإدارة وتنسيق الشؤون الإنسانية ومواجهة الكوارث (يونيو 2017 - يونيو 2018)

*تعتبر الأرقام في مأرب منخفضة من قبل السلطات المحلية ، التي تقدر بحوالي 2 مليون نازح في المحافظة. حتى الآن ، لم تتمكن المنظمة الدولية للهجرة من مراجعة الأرقام التقديرية في مأرب ، ولكن مع زيادة الوصول على مدى الأشهر القادمة ، سوف تقدم تحديثاً لهذا الرقم.

مصادر البيانات المستخدمة في إنتاج تقديرات أعداد النازحين

- خلال الفترة المشمولة بالتقرير ، كانت عمليات DTM نشطة في تسع محافظات (تعز* ولحج وعدن وأبين والضالع وشبوة وحضرموت والمهرة وسقطرى) ، بمجموع تقديري وهو 633,408 نازح (105,568 أسرة). تم تعليق عمليات DTM مؤقتاً في محافظات إب والجوف والبيضاء في يناير 2018 ، وبالتالي ، فإن أرقام الجوف هي أرقام DTM من يناير 2018 (49,368 نازحاً ، 8,228 أسرة) ، بينما يتم تحديث أرقام إب والبيضاء بالأرقام المقدمة من قبل NAMCHA ، لما مجموعه 232,848 نازح (38,808 أسرة).
- أخذت الأرقام المقدمة لمحافظات حجة وعمران وصنعاء من بيانات تتبع السكان وتتبع الحركة التابعة لمفوضية الأمم المتحدة لشؤون اللاجئين والتي تعود إلى مايو 2017 ، والتي تصل إلى ما مجموعه 661,398 نازحاً (110,233 أسرة). فيما يتعلق بالمحافظات السبعة المتبقية (الحديدة** ، المحويت ، أمانة العاصمة ، ذمار ، مأرب ، ريمة ، صعده) ، الأرقام المذكورة هي من بيانات المفوضية من مايو 2017 وتحديثها مع أرقام NAMCHA ، بإجمالي 754,242 نازحاً داخلياً (125,707 أسرة). في أكتوبر 2018 ، ستقوم DTM بالتحقق من الأرقام الواردة في هذا التقرير وتحديثها من مصادر متعددة مع البيانات التي تم جمعها في 2018.

1,012,464 عائد أسرة 168,744



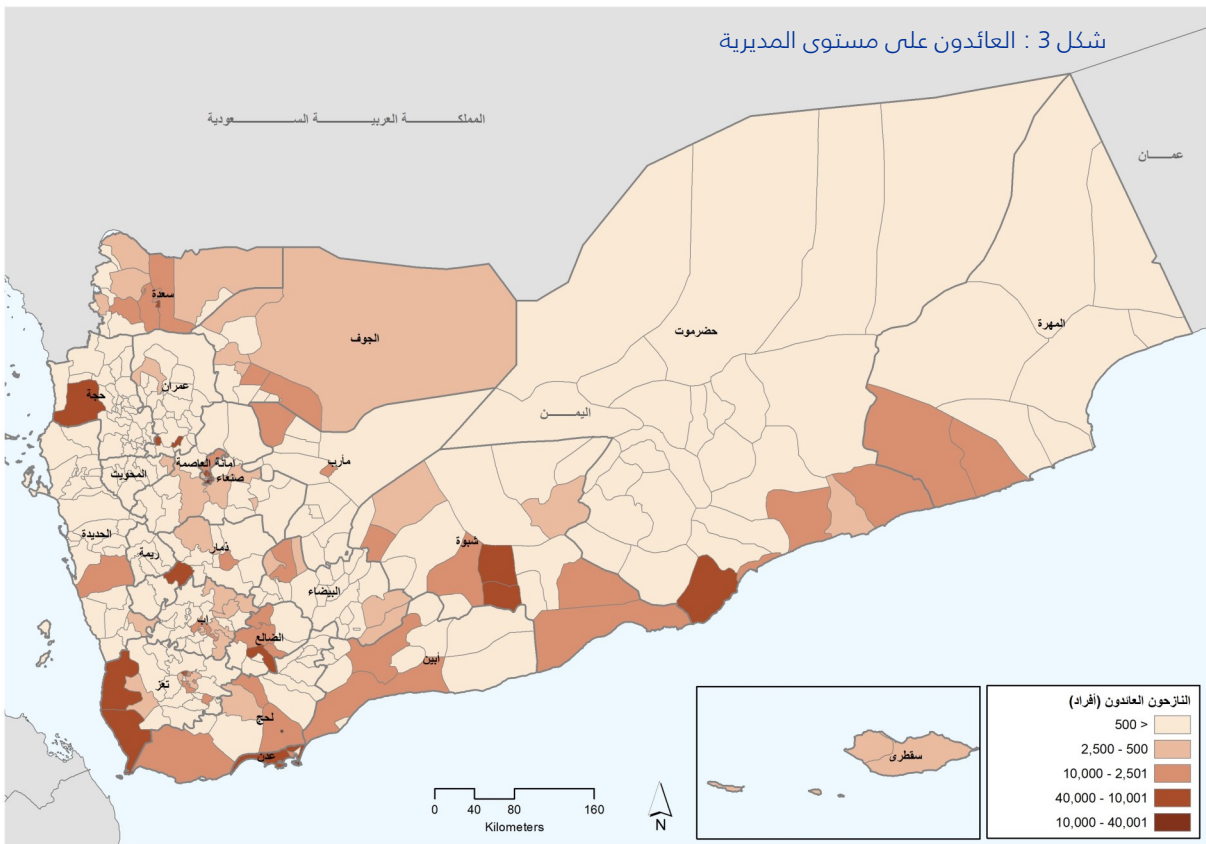
يمثل العدد السابق البيانات التجميعية من مايو 2018 و يونيو 2018 و مايو 2017 للنازحين اللذين عادوا. يتم تعريف النازحين العائدين في هذا التقرير على أنهم أشخاص كانوا نازحين داخل بلدهم الأصلي وعادوا إلى مكان إقامتهم المعتاد.

تشير المؤشرات من مجموعات البيانات المتاحة إلى أن **عدن** ، **أمانة العاصمة** ، **تعز** هي المناطق التي لديها أعلى عدد من العائدين. يبدو أن السكان يعودون إلى المناطق الحضرية ، التي لم تشهد صراعات متصاعدة على نطاق واسع خلال الأشهر التسعة الماضية. في المحافظات مثل تعز ، التي تشهد صراعات متقطعة ، تعاني الأسر من دورة متواصلة من النزوح والعودة والنزوح الثانوي. اعتباراً من فبراير 2017 ، أظهرت 81 ٪ من المقابلات مع مزودي البيانات أنه على المدى الطويل ، كانت الأسر النازحة تعتزم العودة إلى أماكنها الأصلية.

• مصادر البيانات المستخدمة لإنتاج تقديرات العائدين للنازحين داخلياً

اعتباراً من شهر يونيو 2018 ، في المحافظات التسع التي عمل فيها DTM بشكل مستمر ، تم الإبلاغ عن 642,222 نازحين عائدين (107,037 أسرة) . اعتباراً من شهر يناير 2018 في المحافظات الثلاث التي تم فيها تعليق عمل DTM مؤقتاً ، تم الإبلاغ عن 37,830 نازحين عائدين (6,305 أسرة) . في شهر مايو 2017 في المحافظات العشر التي لم تكن فيها الـ DTM نشطة ، تم الإبلاغ عن 332,412 نازحين عائدين (55,402 أسرة) .

الأفراد العائدون (6 أفراد لكل أسرة)	الأسر العائدة	محافظة العودة
102,06	1,701	أبين
285,360	47,560	عدن
9,588	1,598	البيضاء
31,764	5,294	الضالع
4,806	801	الحديدة
14,634	2,439	الجوف
12,588	2,098	المهرة
1,146	191	المحويت
186,168	31,028	أمانة العاصمة
15,114	2,519	عمران
33,768	5,628	ذمار
36,048	6,008	حضرموت
38,880	6,480	حجة
13,608	2,268	إب
70,926	11,821	لحج
15,750	2,625	مارب
6	1	ريمة
33,936	5,656	صعدة
2,838	473	صنعاء
81,096	13,516	شبه
3090	515	سقطرى
111,144	18,524	تعز
1,012,464	168,744	الإجمالي



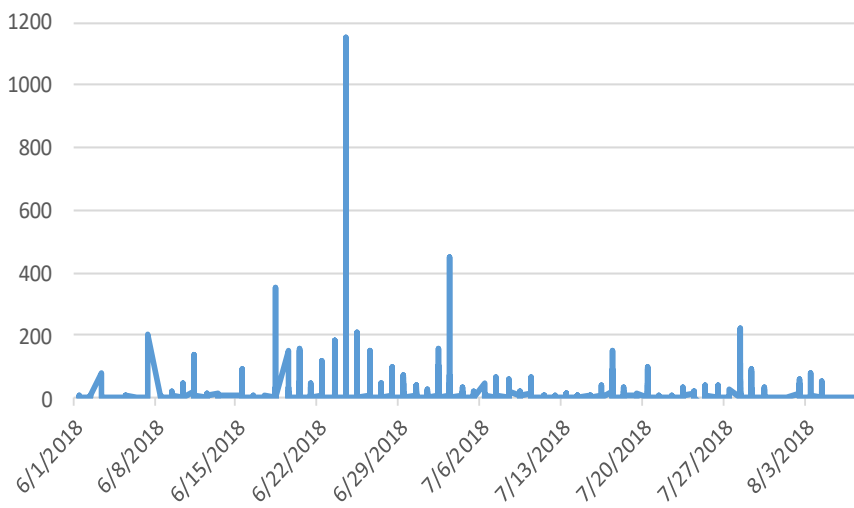
أداة تتبع حالات الطوارئ للنزوح : من يونيو إلى أغسطس 2018

بالإضافة إلى البيانات التي تم جمعها من خلال تتبع التنقل ومراقبة التدفق المذكورة في الصفحة السابقة ، تستخدم المنظمة الدولية للهجرة أداة تتبع الطوارئ (ETT) لتجميع المعلومات اليومية من المنظمة الدولية للهجرة وشركاء مختلفين بما في ذلك المنظمات غير الحكومية المحلية والدولية والسلطات المحلية والوطنية. يتم التجميع من خلال مراجعة المستند ، بالإضافة إلى المقابلات الشخصية و / أو الهاتفية. وحيثما تمتلك المنظمة الدولية للهجرة الوصول المباشر ، تعمل فرق المنظمة الدولية للهجرة مع NAMCHA للتحقق من المعلومات التي يقدمها الشركاء من خلال المراقبة البصرية ، ومراجعة الاستثمارات الفردية و مقابلات مزودي المعلومات. والأرقام المقدمة حصرية لـ 2.3 و 1 مليون من السكان النازحين والعائدين على المدى الطويل.

في أداة التتبع الطارئة رقم 12 (ETT) : النزوح من الحديدية ملخص عن حالة النزوح * تم نشره في 15 أغسطس تم تحديد العديد من الارتفاعات في أعداد النازحين من داخل محافظة الحديدية. وكما رأينا في الشكل 4 ، كان هناك ارتفاع كبير في النزوح في يونيو بعد حدوث زيادة ملحوظة في الصراع في الحديدية ، وهي مدينة ميناء رئيسية تقع على الساحل الغربي لليمن ، يتم من خلالها نقل 80 في المائة من السلع التجارية لليمن. وفقاً لتقرير "ETT" في الفترة ما بين 1 يونيو و 7 أغسطس 2018 ، تم نزوح 57,534 أسرة (345,204 فرداً ، على افتراض متوسط حجم الأسرة 6 أفراد) بسبب تصاعد المواجهات المسلحة في محافظة الحديدية. يعيش هؤلاء النازحون داخل المجتمعات المضيفة مع عائلاتهم وأصدقائهم ، وبعضهم ضمن مواقع النازحين التي تديرها السلطات والمنظمات غير الحكومية.

عملت المنظمة الدولية للهجرة بالشراكة مع NAMCHA للتحقق من 15% (8,600 أسرة) من الأرقام المذكورة. تمتلك المنظمة الدولية للهجرة حالياً إمكانية الوصول المباشر إلى: عدن ، تعز ، لحج ، الضالع ، أبين ، شبوة ، حضرموت ، سقطرى ، المهرة ، إب ، البيضاء والجوف. حتى الآن في صعدة ، حجة ، عمران ، المحويت ، الحديدية ، ريمة ، ذمار ، صنعاء ، أمانة العاصمة ، ومأرب ، تعتمد المنظمة الدولية للهجرة على الشركاء الميدانيين للتأكيد ، أو تقديم أرقام بديلة. سيزداد الوصول إلى المحافظات المذكورة أعلاه خلال الأسابيع القادمة ، وسيواصل رصد حالة النزوح والجهود الرامية إلى تحقيق ديناميكيات النزوح بشكل شامل في اليمن.

شكل 4: أداة تتبع الطوارئ - الأسر التي نزحت في الفترة من 1 يونيو إلى 7 أغسطس 2018



*تم نزوح 29,481 أسرة داخل الحديدية ، منها تم نزوح 12,771 من فبراير إلى مايو 2018. و أيضا منها تم نزوح 16,710 عائلة من يونيو إلى 7 أغسطس 2018.

محافظة النزوح	إجمالي الأسر النازحة	الأفراد النازحون (6 أفراد لكل أسرة)
أمانة العاصمة	18,170	109,020
أبين	122	732
عدن	1,010	6,060
البيضاء	253	1,518
الضالع	445	2,670
الحديدية*	16,710	100,260
الجوف	20	120
المهرة	36	216
المحويت	1,829	10,974
عمران	361	2,166
ذمار	4,948	29,688
حضرموت	24	144
حجة	2,069	12,414
إب	1,480	8,880
لحج	1,578	9,468
مأرب	1,150	6,900
ريمة	2,436	14,616
صنعاء	1,277	7,662
شبوة	40	240
تعز	3,576	21,456
الإجمالي	57,534	345,204

أداة تتبع الطوارئ للنازحين: 7 أغسطس 2018

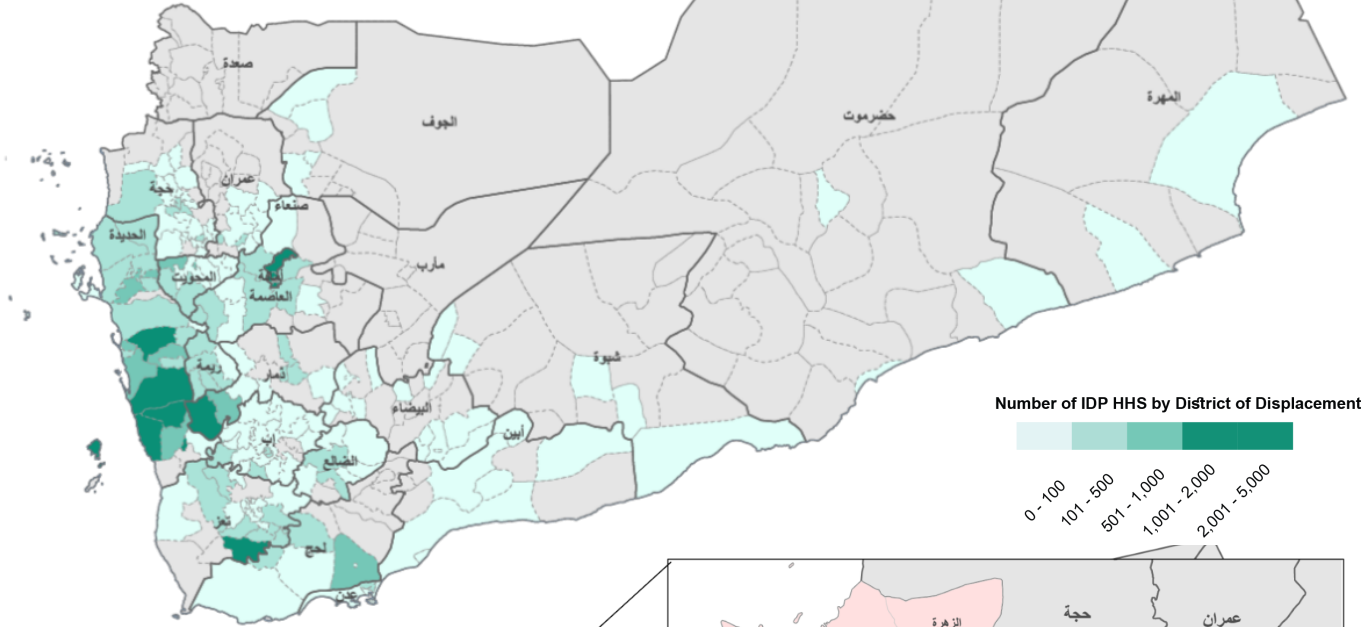
57,543 أسرة نازحة



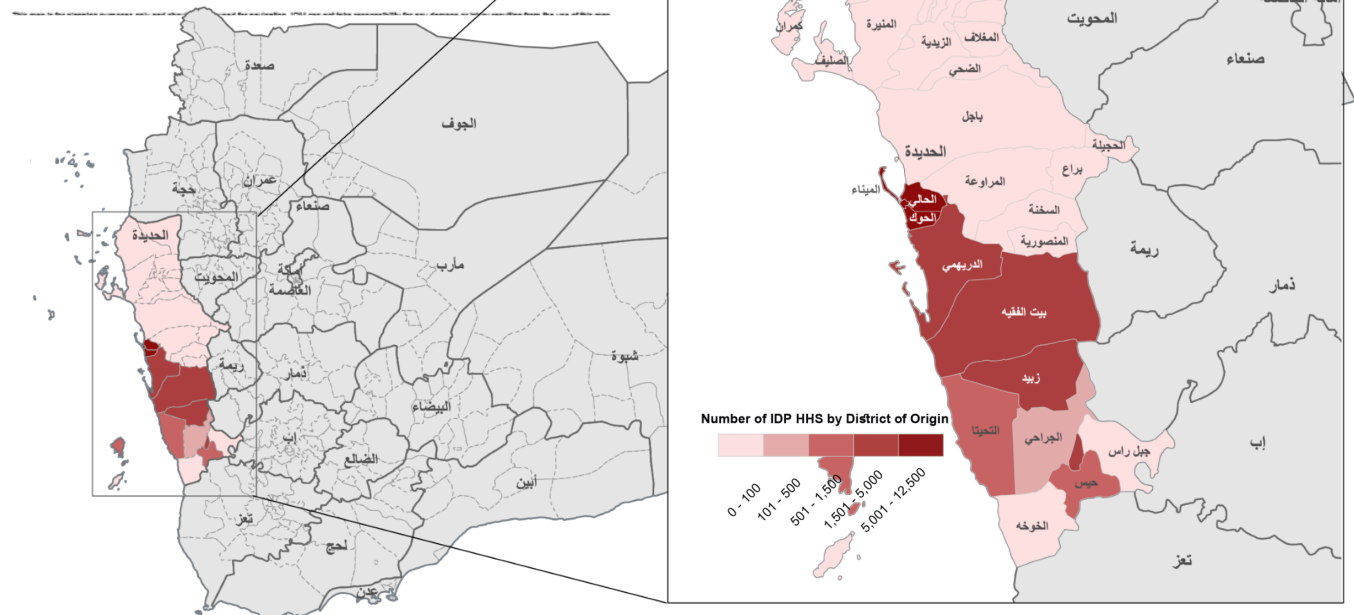
8,600 أسرة تم الإبلاغ عنها عبر الشركاء وتم التحقق منها عبر المنظمة الدولية للهجرة



شكل 5: النازحون على مستوى المديرية



شكل 6: مديريات القوم في الحديدة



الخطوات القادمة

فريق عمل التحركات السكانية | TFPM

توسيع نطاق تقييم المنطقة لمصفوفة تتبع النزوح لجميع المحافظات

وقد وقعت المنظمة الدولية للهجرة في الآونة الأخيرة مذكرة تفاهم مع الهيئة الوطنية لإدارة وتنسيق الشؤون الإنسانية والاستجابة للكوارث (NAMCHA) لإعادة تنشيط وتوسيع العمليات لتغطية الـ 22 محافظة في البلاد. ومع الوصول في نهاية المطاف إلى جميع المحافظات ، ستقوم دائرة مراقبة النزوح (DTM) بتوسيع عمليات تقييم المناطق في جميع المناطق والتحقق من عدد الحالات المتبقية من الأشخاص النازحين.

وسوف تسمح مذكرة التفاهم أيضًا بتنفيذ تقييم الموقع متعدد القطاعات (MCLA)، والذي سيعطي الجهات الإنسانية واللاغائية صورة أكثر شمولاً للحالة على الأرض ، وسيسلط الضوء بشكل أفضل على احتياجات المجموعات السكانية المستهدفة في الدولة. .

تقييم الموقع متعدد القطاعات (MCLA)

بالإضافة إلى الهدف النهائي المتمثل في توفير البيانات والمعلومات على مستوى المحافظات والمديريات حول التجمعات السكانية ذات الاهتمام ، سوف يسمح المسح على مستوى الموقع (MCLA) لوكالات الأمم المتحدة ، والمنظمات الدولية / المنظمات غير الحكومية ، والمانيين وغيرهم من أصحاب المصلحة بالحصول على قدر أكبر من العمق في فهم الاحتياجات والفجوات الملحة ، وتعزيز خطة الاستجابة الإنسانية في اليمن عن طريق تقديم التقارير والوثائق الاستراتيجية على سبيل المثال : النظرة العامة على الاحتياجات الإنسانية (HNO) وخطة الاستجابة الإنسانية لعام 2019 (HRP). يهدف MCLA أيضًا إلى تحسين توافر البيانات الديموغرافية ؛ بما في ذلك تصنيف العمر والجنس والتفديرات المحدثة عن حجم الأسرة.

تم تنفيذ MCLA من قبل TFPM منذ عام 2016 بالتنسيق مع مكتب تنسيق الشؤون الإنسانية OCHA، الفريق القطري الإنساني HCT و منسق الشؤون الإنسانية HC . ولإطلاق MCLA هذا العام ، سيتم اختيار عينة من المواقع من بين قائمة المواقع التي ينتجها تقييم المنطقة. سيتم تدريب فرق من الباحثين على استبيان MCLA وستقوم بدورها بجمع المعلومات اللازمة عن طريق إجراء المقابلات الأساسية مع مزودين المعلومات في كل موقع. ستتم معالجة البيانات التي تم جمعها مركزياً من قبل فريق DTM اليمن وسيتم مشاركة تقارير ونماذج البيانات مع الجهات الفاعلة ذات الصلة.

أداة تتبع الطوارئ

سيستمر فريق المنظمة الدولية للهجرة في نشر أداة تتبع الطوارئ (ETT) لتجميع المعلومات اليومية عن حالات النزوح الجديدة. كما هو الحال في الجولات السابقة ، سيتم الإبلاغ عن الأرقام التي تتبعها ETT منفصلة عن أعداد النازحين على المدى الطويل التي تم جمعها من خلال تقييمات المنطقة عبر المنظمة الدولية للهجرة.

التزامات TFPM

يعزز TFPM التزامه بتتبع جميع الفئات السكانية ذات الاهتمام في اليمن ، بما في ذلك النازحين والعائدين داخلياً والمهاجرين عبر الحدود وعائدين من اليمنيين. سيستمر الفريق الفني المعني بإنتاج المواد في إنتاج التقارير لإعطاء صورة أكثر شمولاً للحالة على أرض الواقع في اليمن ولإبلاغ العمليات اليومية بالإضافة إلى الاستجابة الشاملة ويدعو الجهات المانحة إلى تعبئة الموارد من أجل الأنشطة الهامة مثل هذه. جميع التقارير سوف تكون متاحة للتنزيل على

<https://displacement.iom.int/yemen>.

في المناطق التي يوصل إليها DTM، تنفذ TFPM منهجًا ثابتًا لتتبع النزوح في جميع أنحاء اليمن. في المناطق التي يصعب الوصول إليها، مصادر TFPM من بيانات تسجيل النازحين للسلطة المحلية. مع مرور الوقت، يهدف TFPM إلى الانسجام ما بين منهجية تتبع النزوح وأدوات التقييم لتتبع حركة السكان في اليمن.

تقييم المنطقة (تتبع الحركة)

الطريقة الأساسية لتتبع حركة السكان هي [تقييم المنطقة](#). الهدف من تقييم المنطقة هو تتبع ومراقبة السكان النازحين والعائدين في اليمن. يتم جمع المعلومات عن حجم السكان، ومنطقة المنشأ، والموقع الحالي، وفترة النزوح، وأنواع المأوى، والاحتياجات ذات الأولوية واتجاهات الحركة.

يستخدم الموظفون الميدانيون تقييم المنطقة لجمع البيانات من خلال [شبكة معلومات رئيسية](#) واسعة النطاق (KI) لتحديد أصغر منطقة جغرافية ممكنة من الناحية التشغيلية: الموقع. تقوم الأداة بجمع بيانات المواقع، والتي تتطابق مع المواقع المحددة في مجموعة البيانات التشغيلية المشتركة (P-Codes) الخاصة بـ OCHA.

يعد استخدام [منهج موحد ومنظم لاختيار مزودي المعلومات](#) KI خطوة رئيسية لضمان أن تكون البيانات التي يتم جمعها في تقييم المنطقة شاملة وقابلة للمقارنة عبر الفرق المختلفة. في السياق اليمني، تتمثل الممارسة المقترحة للفرق الميدانية والشركاء المنفذين في اختيار ممثلي مزودي المعلومات KI للمجتمعات المضيفة والنازحين مع الالتزام بالمبادئ الإنسانية للإنسانية والحياد والنزاهة والاستقلال الوظيفي. وهذا يضمن أن مزودي المعلومات المحددين هم الأفراد الأكثر ملاءمةً ومناسبة لضمان التنفيذ الناجح للتمرين.

تُستخدم أداة تقييم المنطقة [للتحقق من المعلومات الأساسية وتحديثها في دورات ربع سنوية \(جولات\)](#). يقوم الموظفون الذين يتم توظيفهم من قبل TFPM بإعادة النظر في المعلومات وتحديثها على جميع المواقع التي تم تحديدها مسبقًا بوجود نازحين و عائدتين فيها. يعمل هؤلاء الموظفون بشكل منتظم مع شبكة مزودي المعلومات KI الخاصة بهم طوال كل شهر ويعملون باستمرار للحفاظ على هذه الشبكة وتوسيعها من أجل إجراء مزيد من التحقق على إحصاءات النزوح التي تم جمعها.

يهدف TFPM إلى الاستمرار في تحسين منهجيته لجمع البيانات لضمان التغطية الكاملة للبلد والحفاظ على التحديثات المنتظمة [لحفاظ على جودة البيانات](#). تقوم منهجية تقييم المنطقة بالتحقق الذاتي من الدقة وتقوية دقة البيانات من خلال كل جولة تقييم.

معجم المصطلحات المنهجية

الموقع: هو المكان المأهول بالسكان بالنسبة لأصغر تقسيم جيوغرافي. في منطقة حضرية هي عبارة عن حي، وفي المنطقة الريفية، قرية.

مزودي البيانات (KI) : هو فرد من النسيج الاجتماعي الذي يعتبر مصدراً موثقاً للمعلومات ونقطة اتصال على مستوى المجتمع. يتم تدريب الباحثين على الالتزام بالمبادئ الإنسانية للبشرية والحياد والنزاهة والاستقلال الوظيفي عند العمل مع مزودي البيانات لضمان تمثيل واسع للمجتمعات المتضررة. يمكن أن يكون مزود البيانات شيخ القبيلة ، إمام المسجد ، مسؤول محلي ، قائد المجتمع ، موظف حكومي ، عامل اجتماعي ، عضو في منظمة غير حكومية ، مدرس أو مدير مدرسة ، موظف صحي ، موظف أمن ، إلخ.

الإنسانية: يجب معالجة معاناة الانسان اينما وجدت مع العناية الخاصة بالسكان الأكثر ضعفاً مثل الأطفال والنساء وكبار السن ، ويجب احترام وحماية كرامة وحقوق كل الضحايا.

الحيادية : يجب تنفيذ جمع المعلومات دون الانخراط ف عداوات أو اتخاذ مواقف مخالفة ذات طابع سياسي أو ديني أو أيديولوجي .

عدم التحيز : يجب أن يتم جمع المعلومات دون التمييز على أساس: الأصول العرقية أو النوع أو الجنسية أو الرائي السياسي أو العرق أو الدين ويجب أن يسترشد تخفيف المعاناة بالأخبار كما يجب إعطاء الأولوية لأكثر الحالات استغاثة.

الاستقلال الوظيفي: يجب أن تكون الممارسات الإنسانية مستقلة عن كل الأهداف السياسية أو الاقتصادية أو العسكرية أو أي أهداف أخرى قد يحملها أي شخص فيما يتعلق بالمناطق التي يتم تنفيذ الممارسات الإنسانية فيها.

خدمات TFPM وجهات اتصال

يهدف TFPM إلى إعلام الاستجابة الإنسانية في اليمن من خلال تنفيذ تتبع مخصص لحركة النزوح / العودة. يستطيع TFPM على إنتاج البيانات طبقاً للطلبات. وبناء على الطلب ، يمكن لـ TFPM أيضاً طباعة خرائط النزوح واللمحات البيانية الخاصة بالمحافظات لمزيد من المعلومات ، يرجى التواصل مع فريق مصفوفة تتبع النزوح DTM على iomyemendtm@iom.int وزيارتنا على الموقع التالي . displacement.iom.int/yemen.

الجهات المانحة



Department
for International
Development